

# PROJEKT

Punkt 17 porządku obrad

Uchwała Nr .....

Rady Gminy Suszec z dnia 27.02.2025 r.

w sprawie zaliczenia drogi do kategorii dróg gminnych i ustalenia jej przebiegu

Na podstawie art. 18 ust. 2 pkt. 15, ustawy z dnia 8 marca 1990 r. o samorządzie gminnym (j. t. Dz. U. z 2024 r., poz. 1465 ze zm.) oraz art. 7 ustawy z dnia 21 marca 1985 r. o drogach publicznych (j.t. Dz. U. z 2024 r., poz. 320 ze zm.), po zasięgnięciu opinii Zarządu Powiatu Pszczyńskiego

**Rada Gminy Suszec  
uchwala, co następuje:**

## § 1

1. Zaliczyć do kategorii dróg gminnych i ustalić przebieg drogi, ul. Leśnej w Kobielicach położonej na terenie Gminy Suszec, obejmującej następującą działkę stanowiącą własność Gminy Suszec:
  - 1) nr 226/11 (121006\_2, Suszec; 0001 Kobielice).
2. Ustala się przebieg drogi gminnej, o której mowa w ust. 1, zgodnie z oznaczeniem na mapie stanowiącej załącznik do niniejszej uchwały, będący jej integralną częścią.

## § 2

Wykonanie uchwały powierza się Wójtowi Gminy Suszec.

## § 3

Uchwała wchodzi w życie po upływie 14 dni od dnia jej ogłoszenia w Dzienniku Urzędowym Województwa Śląskiego.

Przewodniczący Rady Gminy Suszec  
Szymon Sekta

Kierownik Referatu  
Infrastruktury Technicznej  
i Inwestycji  
Marek Godziek

Krystyna Kluss  
Rada Gminy  
17 1765

### Uzasadnienie

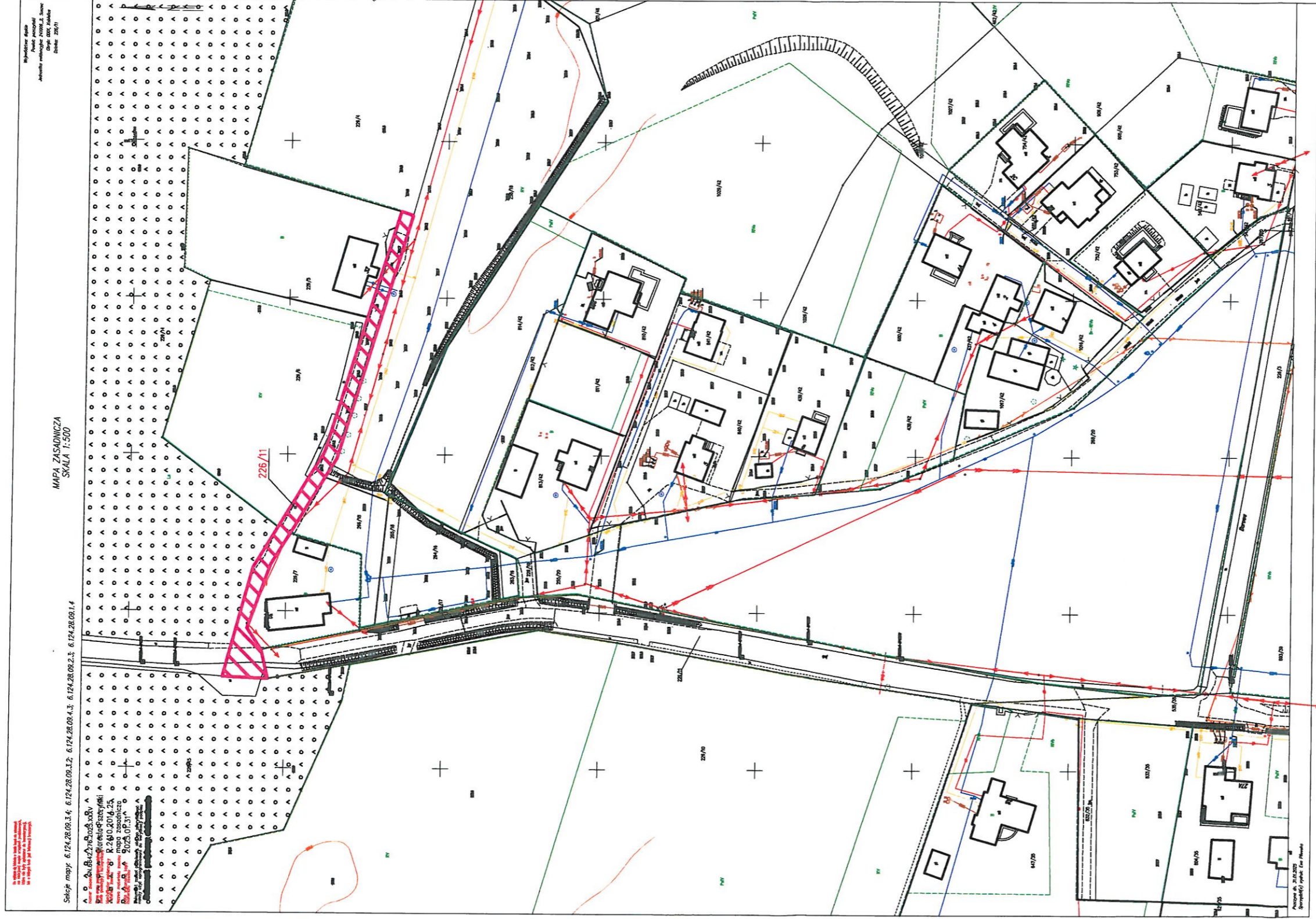
Na podstawie art. 7 ust. 1 ustawy z dnia 21 marca 1985 roku o drogach publicznych (t.j. Dz. U. z 2024 r., poz. 320 ze zm.) zwanej dalej u.d.p. do dróg gminnych zalicza się drogi o znaczeniu lokalnym niezaliczone do innych kategorii, stanowiące uzupełniającą sieć dróg służących miejscowym potrzebom, z wyłączeniem dróg wewnętrznych. Na podstawie art. 2a ust. 2 u.d.p. drogi gminne stanowią własność właściwego samorządu województwa, powiatu lub gminy. Zgodnie z zapisami art. 7 ust. 2 u.d.p. zaliczenie do kategorii dróg gminnych następuje w drodze uchwały rady gminy po zasięgnięciu opinii właściwego zarządu powiatu. W związku z powyższym projekt uchwały Rady Gminy Suszec w sprawie zaliczenia drogi, ul. Leśnej w Kobielicach do kategorii dróg publicznych gminnych został przesłany do zaopiniowania przez Zarząd Powiatu Pszczyńskiego. Uchwałą nr 186/47/25 z dnia 11 lutego 2025 roku Zarząd Powiatu Pszczyńskiego pozytywnie zaopiniował projekt przedmiotowej uchwały. Droga, ul. Leśna w Kobielicach została zakwalifikowana do zaliczenia jej do kategorii dróg publicznych.

Przedmiotowa droga jest urządzona tzn. posiada utwardzoną nawierzchnię, przebiega po działce nr **226/11 (241006\_2, Suszec; 0001 Kobielice)**, która stanowi własność Gminy Suszec. **Droga zlokalizowana jest w obszarze zabudowanym i z perspektywą dalszej zabudowy.**

Zaliczenie ul. Leśnej w Kobielicach do kategorii dróg publicznych gminnych będzie skutkowało dla Gminy Suszec korzyściami społecznymi, ekonomicznymi, gospodarczymi, organizacyjnymi i prawnymi. Oznacza to, że powyższa zmiana kategorii drogi ułatwi uzyskanie pozwolenia na budowę mieszkańcom, poprzez bezpośredni dostęp nieruchomości do drogi publicznej oraz przyspieszy i ułatwi procedurę lokalizacji i budowy infrastruktury technicznej w drodze. Uwzględniając fakt, iż koszty utrzymania dróg wewnętrznych ponosi Gmina Suszec, zaliczenie niniejszej drogi do sieci dróg publicznych nie wpłynie na zwiększenie kosztów utrzymania tych dróg gminnych. Nadanie tej drodze statusu drogi gminnej pozwoli również Gminie Suszec ubiegać się o dofinansowanie inwestycji drogowych ze środków zewnętrznych, gdzie w większości przypadków dotacje można uzyskać jedynie na drogi publiczne.

Po nadaniu kategorii drogi publicznej w większym zakresie będzie można pełnić kontrolę nad tą drogą z uwagi na możliwość stosowania ustawy o drogach publicznych oraz ustawy z dnia 20 czerwca 1997 roku Prawo o ruchu drogowym (t.j. Dz. U. z 2024, poz. 1251 ze zm.), a także specjalnego traktowania w procesie inwestycyjnym.

*Kierownik Referatu  
Infrastruktury Technicznej  
i Kwatermistrz*  
*Małgorzata Godziek*






Selekcja mapy: 6.124.28.09.3.4, 6.124.28.09.3.2, 6.124.28.09.4.3, 6.124.28.09.2.3, 6.124.28.09.1.4

MAPA ZASADNICZA  
SKALA 1:500

Wydział Geodezji  
Urząd Miejski w Lesznie  
ul. Świerkowa 2  
64-200 Leszno  
tel. 71 72 22 22

### LEGENDA

-  - oznaczenie numerów działek zaliczonych do kategorii dróg publicznych
-  - granice przebiegu drogi ul. Leśna
-  - przebieg ul. Leśna