

**UCHWAŁA NR LXVI/614/2024
RADY GMINY SUSZEC**

Zał. nr 2

z dnia 28 marca 2024 r.

**w sprawie zmiany uchwały o przystąpieniu do sporządzenia miejscowego planu zagospodarowania
przestrzennego terenów położonych w sołectwach Rudziczka, Suszec, Kryry, Radostowice**

Na podstawie art. 18 ust. 2 pkt 5 ustawy z dnia 8 marca 1990 r. o samorządzie gminnym (j.t. Dz.U. z 2023 r., poz. 40 ze zm.), oraz art. 14 ust. 1, 2 i 4 ustawy z dnia 27 marca 2003 r. o planowaniu i zagospodarowaniu przestrzennym (j.t. Dz.U. z 2023 r., poz. 977 ze zm.) na wniosek Wójta Gminy Suszec

**Rada Gminy Suszec
uchwała, co następuje:**

§ 1.

W uchwale nr LVI/508/2023 Rady Gminy Suszec z dnia 25 maja 2023 r. w sprawie przystąpienia do sporządzenia miejscowego planu zagospodarowania przestrzennego terenów położonych w sołectwach Rudziczka, Suszec, Kryry, Radostowice, zwanej dalej „zmienianą uchwałą”, dokonuje się następujących zmian:

1. treść § 2 zmienianej uchwały otrzymuje brzmienie:

„Granice obszaru objętego przystąpieniem do sporządzenia miejscowego planu zagospodarowania przestrzennego przedstawiono na załącznikach graficznych oznaczonych nr 1, 2, 5, 6, 7, 8, stanowiących integralną część uchwały”.

2. załącznik graficzny nr 1 do zmienianej uchwały otrzymuje treść jak załącznik graficzny nr 1 do tej uchwały,

3. w zmienianej uchwale wykreśla się załączniki graficzne nr 3, 4.

§ 2.

Pozostała treść zmienianej uchwały nie ulega zmianie.

§ 3.

Wykonanie uchwały powierza się Wójtowi Gminy Suszec.

§ 4.





Uchwała wchodzi w życie z dniem podjęcia.

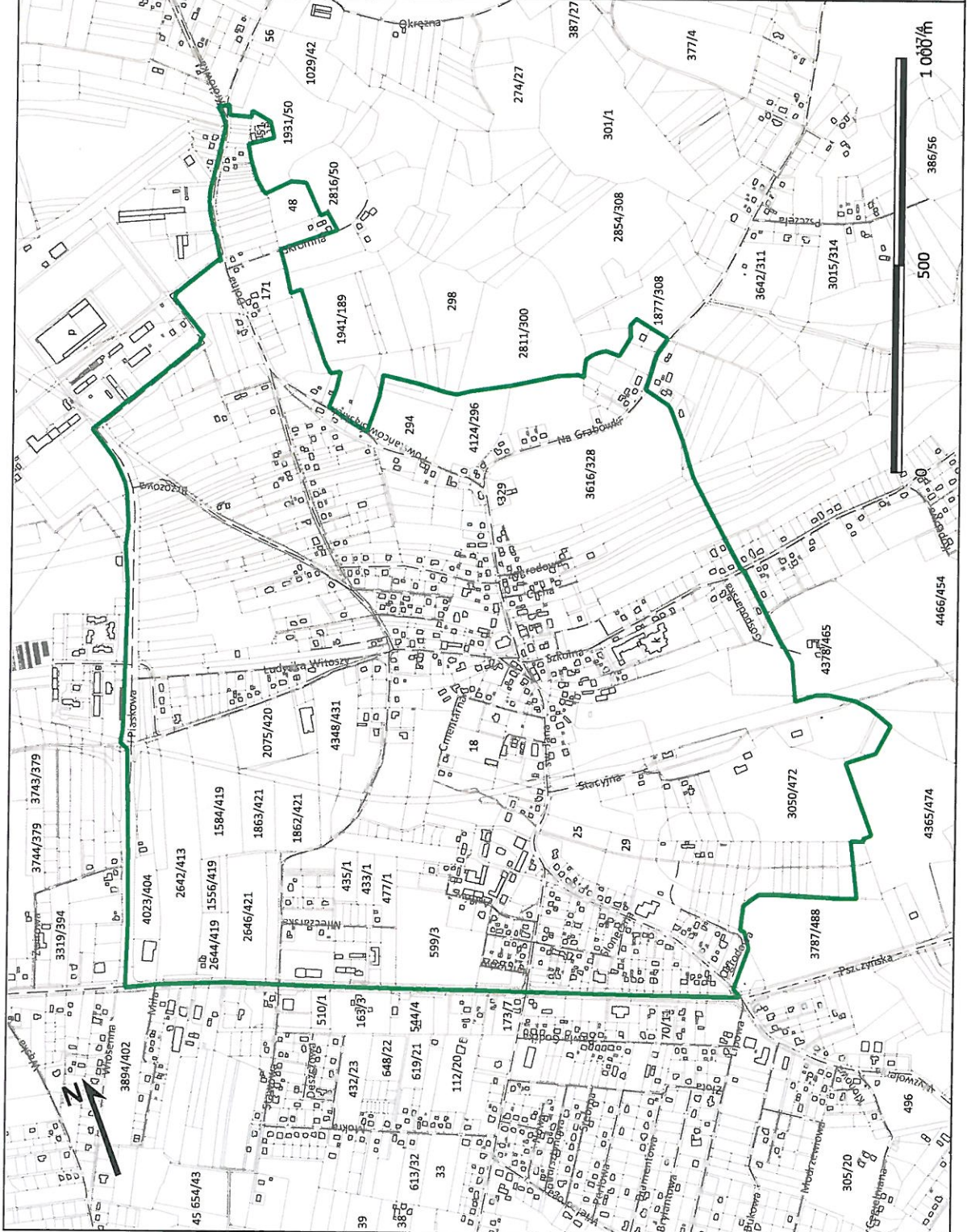
Przewodniczący Rady Gminy
Suszec

Szymon Sekta

Obręb Suszec
 rejon ul. Pszczyńskiej, ul. Piaskowej,
 ul. Dolnej, ul. Skrajnej,
 ul. Gospodarskiej, ul. Ogrodowej

Legenda

-  granice terenu objętego projektem miejscowego planu zagospodarowania przestrzennego
- Obiekty informacyjne**
-  układ drogowy
-  budynki ewidencyjne
-  działki ewidencyjne



skala: 1:10 000