

**Opis do zgłoszenia przebudowy drogi w zakresie oświetlenia ulicznego
autonomiczną lampą uliczną zasilaną modułami
fotowoltaicznymi i turbiną wiatrową .
Suszec, ulica Bukowa**

1. Lokalizacja:

43-267 Suszec, ul. Bukowa
Działka nr 353/15, obręb Suszec

2. Inwestor:

Gmina Suszec, ul. Lipowa 1, 43-267 Suszec

3. Podstawa opracowania:

- Mapa do celów projektowych 1:500.
- Orientacja 1:5 000.
- Ustawa z dnia 7 lipca 1994 r. - Prawo budowlane
- Rozporządzenie Ministra Infrastruktury z dnia 12 kwietnia 2002 r. w sprawie warunków technicznych, jakim powinny odpowiadać budynki i ich usytuowanie.

4. Opis zagospodarowania działki:

Na terenie działki nr 353/15 projektuje się usytuowanie autonomicznej lampy ulicznej zasilanej energią z paneli fotowoltaicznych i turbiny wiatrowej. Projektowana latarnia zostanie posadowiona w gruncie rodzimym przy istniejącej drodze. Usytuowanie latarni wskazano na zagospodarowaniu działki.

5. Opis lampy autonomicznej:

Autonomiczna lampa uliczna składa się ze słupa stalowego, wysięgnika z oprawą oświetleniową, paneli fotowoltaicznych z mocowaniem, turbiny wiatrowej, elektroniki sterującej i okablowania. Pakiet akumulatorów zlokalizowano pod poziomem gruntu w dedykowanej puszcze z tworzywa sztucznego. Posadowienie jest realizowane za pomocą fundamentu prefabrykowanego, dedykowanego słupom oświetleniowym. Parametry wymiarowe są wskazane na dołączonej części rysunkowej.

6. Załączniki:

- oświadczenie o posiadanym prawie do dysponowania nieruchomością na cele budowlane
- mapa orientacyjna w skali 1:5000
- mapa zasadnicza w skali 1:500
- szkic zagospodarowania terenu w skali 1:500
- szkic lampy
- szkic sposobu posadowienia – fundamentów

PLAN ORIENTACYJNY

Skala 1:5.000

ul. Bukowa w Suszcu

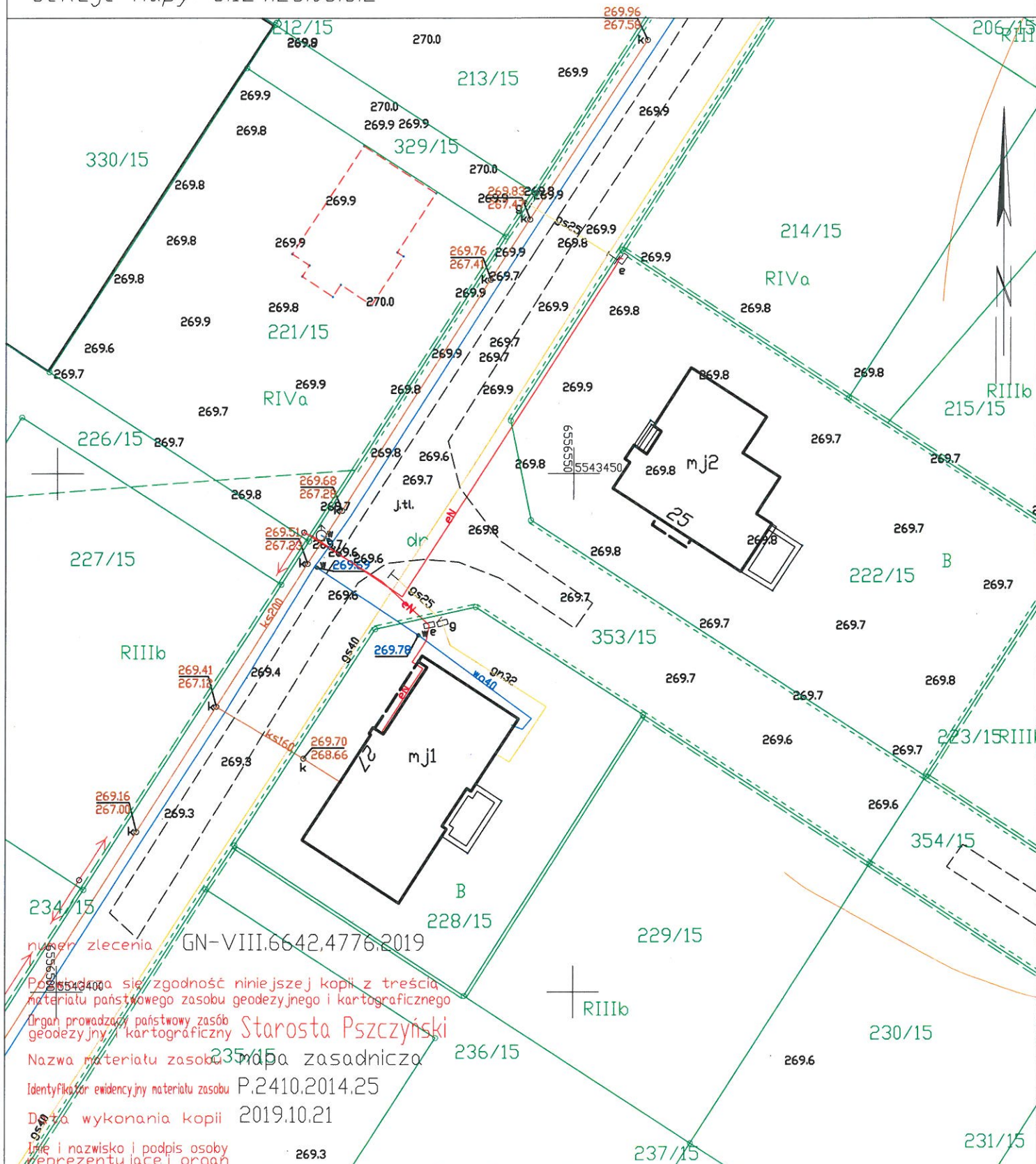


Województwo śląskie
Powiat pszczyński
Jednostka ewidencyjna: 241006_2, Suszec
Dziękuję: 0006, Suszec
Arkusze: 8
Działka: 353/15

nie wyklucza się istnienia w terenie innych nie wskazanych
na niniejszej mapie urządzeń podziemnych,
które nie były zgłoszone do inwentaryzacji,
lub o których brak jest informacji branżowych.

MAPA ZASADNICZA SKALA 1:500

Sekcje mapy: 6.124.28.06.3.2



numer zlecenia: GN-VIII.6642.4776.2019

Proszę o sprawdzenie zgodności niniejszej kopii z treścią
materiału państwowego zasobu geodezyjnego i kartograficznego

Organ prowadzący państwowy zasób
geodezyjny i kartograficzny: **Starosta Pszczyński**

Nazwa materiału zasobu: **mapa zasadnicza**

Identyfikator ewidencyjny materiału zasobu: **P.2410.2014.25**

Data wykonania kopii: **2019.10.21**

Imię i nazwisko i podpis osoby
reprezentującej organ

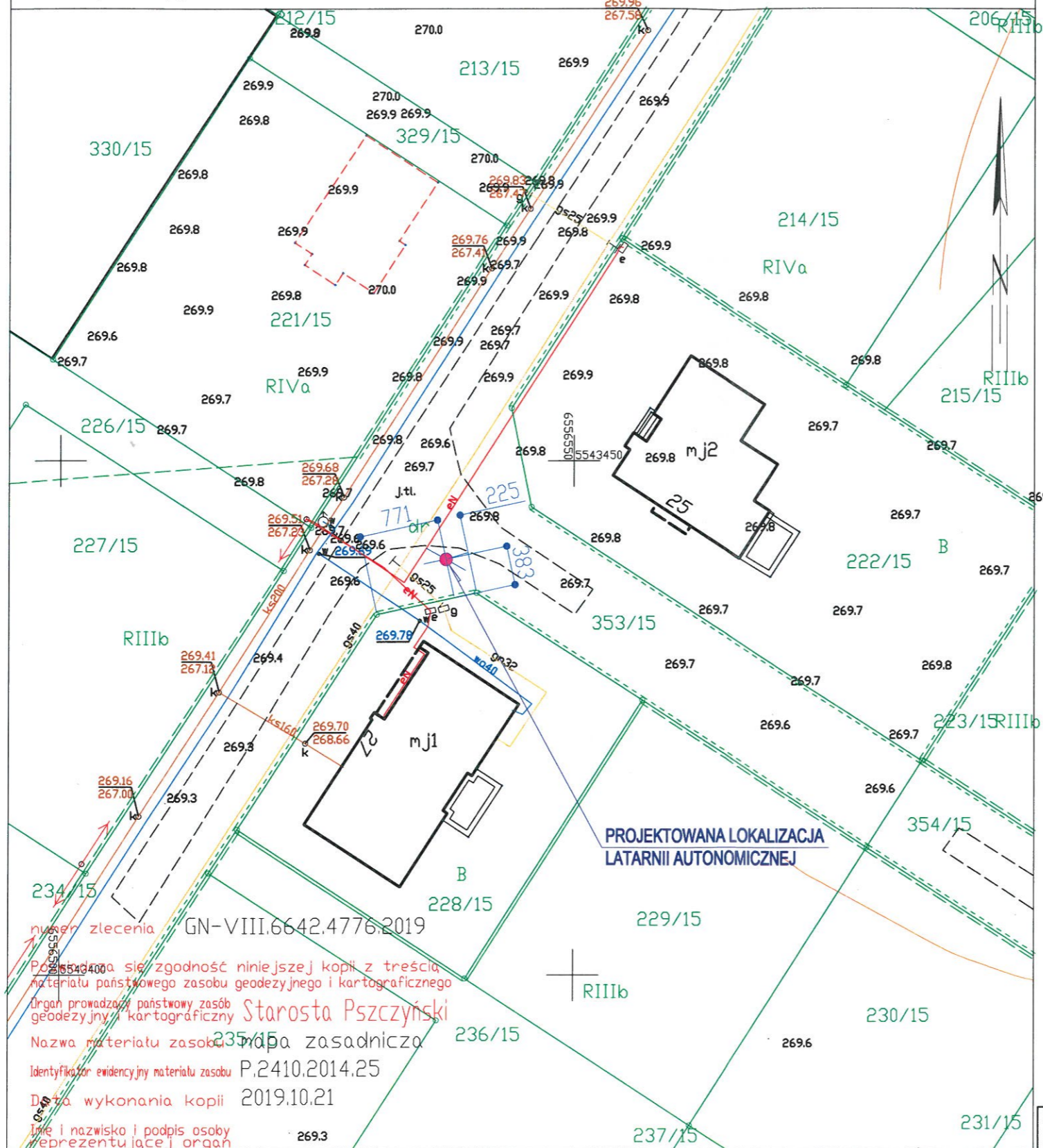
Pszczyna dn. 21.10.2019
Sporządził(a) wydruk: Wojciech Czysz

Województwo: śląskie
 Powiat: pszczyński
 Jednostka ewidencyjna: 241006_2, Suszec
 Długość: 0006, Suszec
 Arkusze: 8
 Działka: 353/15

nie wyklucza się istnienia w terenie innych nie wskazanych na niniejszej mapie urządzeń podziemnych, które nie były zgłoszone do inwentaryzacji, lub o których brak jest informacji branżowych.

MAPA ZASADNICZA
 SKALA 1:500

Sekcje mapy: 6.124.28.06.3.2



Współrzędne posadowienia latarni:

Y=6556537.5183
 X=5543440.3591

LEGENDA:

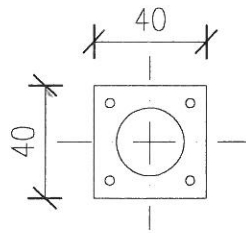
- Sieci istniejące
- w80 — sieć wodociągowa
 - $\langle \bigcirc \rangle$ — sieć napowietrzna
 - eWNB — kabel eWNB
 - ks200 — kanalizacja sanitarna
 - t — kable teletelegraficzne
 - eANN — kable elektroenergetyczne
 - g80 — sieć gazowa

GN-VIII.6642.4776.2019
 Nazwa materiału zasobu: Mapa zasadnicza
 Identyfikator ewidencyjny materiału zasobu: P.2410.2014.25
 Data wykonania kopii: 2019.10.21
 Imię i nazwisko i podpis osoby reprezentującej organ: Starosta Pszczyński

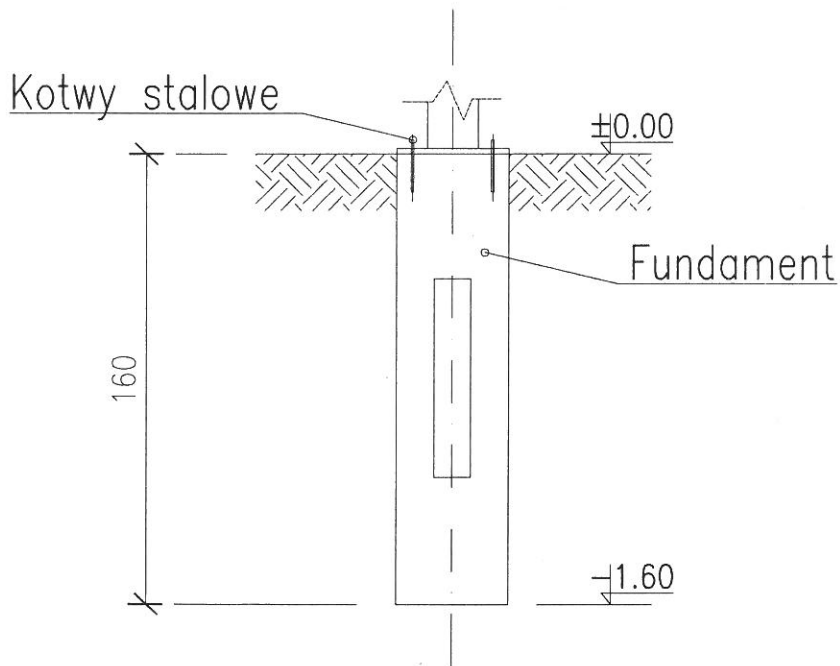
Pszczyna dn. 21.10.2019
 Sporządził(a) wydruk: Wojciech Czysz

Inwestycja: Przebudowa drogi w zakresie oświetlenia ulicznego -autonomiczna lampa uliczna led zasilana modułami fotowoltaicznymi i turbina wiatrowa Suszec, ul. Bukowa, dz. nr 353/15	Skala: 1:500	Nazwa rysunku: Plan zagospodarowania
	Inwestor: Gmina Suszec 43-276 Suszec, ul. Lipowa1	Data: XI.2019

Widok z góry

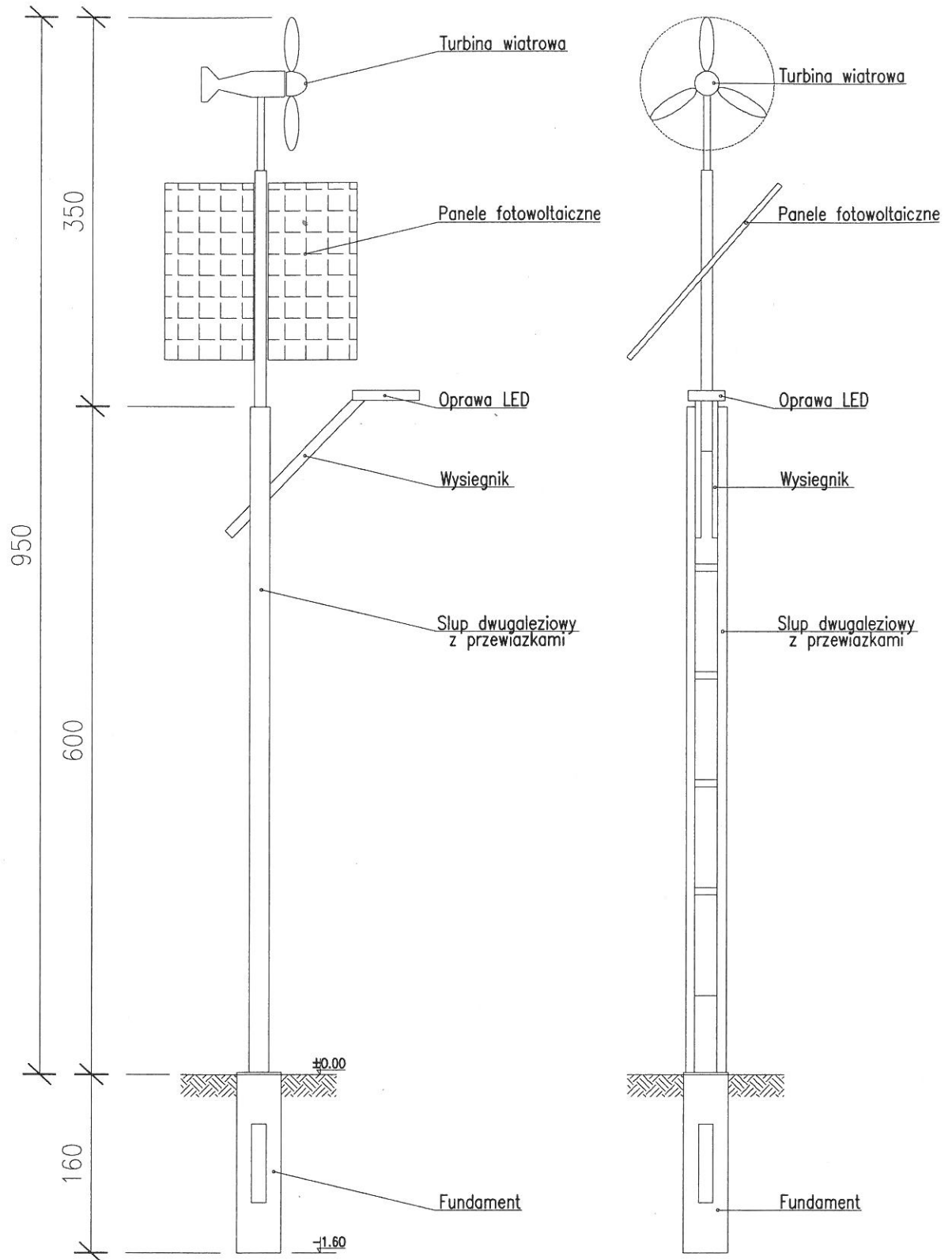


Widok z boku/ przekrój



Fundament prefabrykowany typu F160

<p>Inwestycja: Przebudowa drogi w zakresie oświetlenia ulicznego -autonomiczna lampa uliczna led zasilana modułami fotowoltaicznymi i turbina wiatrowa</p>	<p>Skala: 1:50</p>	<p>Data: LISTOPAD. 2019</p>
<p>Inwestor: Gmina Suszec 43-276 Suszec , ul. Lipowa1</p>	<p>Nazwa rysunku: FUNDAMENT PREFABRYKOWANY</p>	



<p>Inwestycja: Przebudowa drogi w zakresie oświetlenia ulicznego -autonomiczna lampa uliczna led zasilana modułami fotowoltaicznymi i turbina wiatrowa</p>	<p>Skala: 1:50</p>	<p>Data: LISTOPAD. 2019</p>
<p>Inwestor: Gmina Suszec 43-276 Suszec , ul. Lipowa1</p>	<p>Nazwa rysunku: SŁUP STALOWY</p>	