PRZEKRÓJ PRZEZ TEREN B-B

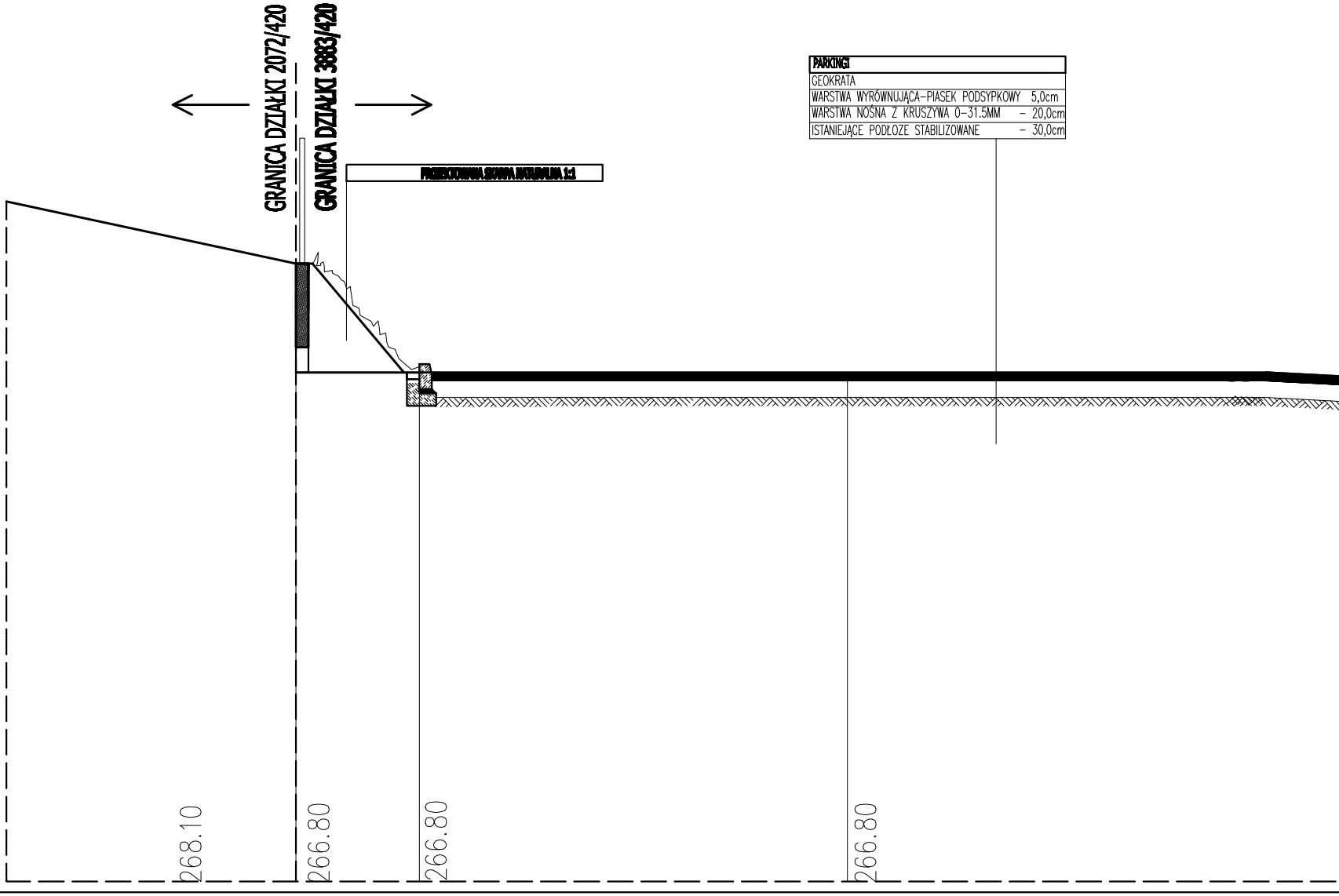
GRANICA DZIAŁKI 2072/420
GRANICA DZIAŁKI 3883/420
PROJEKTOWANA SKARPA NATURALNA 1:1
PARKINGI
GEOKRATA
WARSTWA WYRÓWNUJĄCA-PIASEK PODSYPKOWY 5,0cm
WARSTWA NOŚNA Z KRUSZYWA 0-31.5MM - 20,0cm
ISTANIEJĄCE PODŁOZE STABILIZOWANE - 30,0cm
268.10
266.80
266.80
266.80

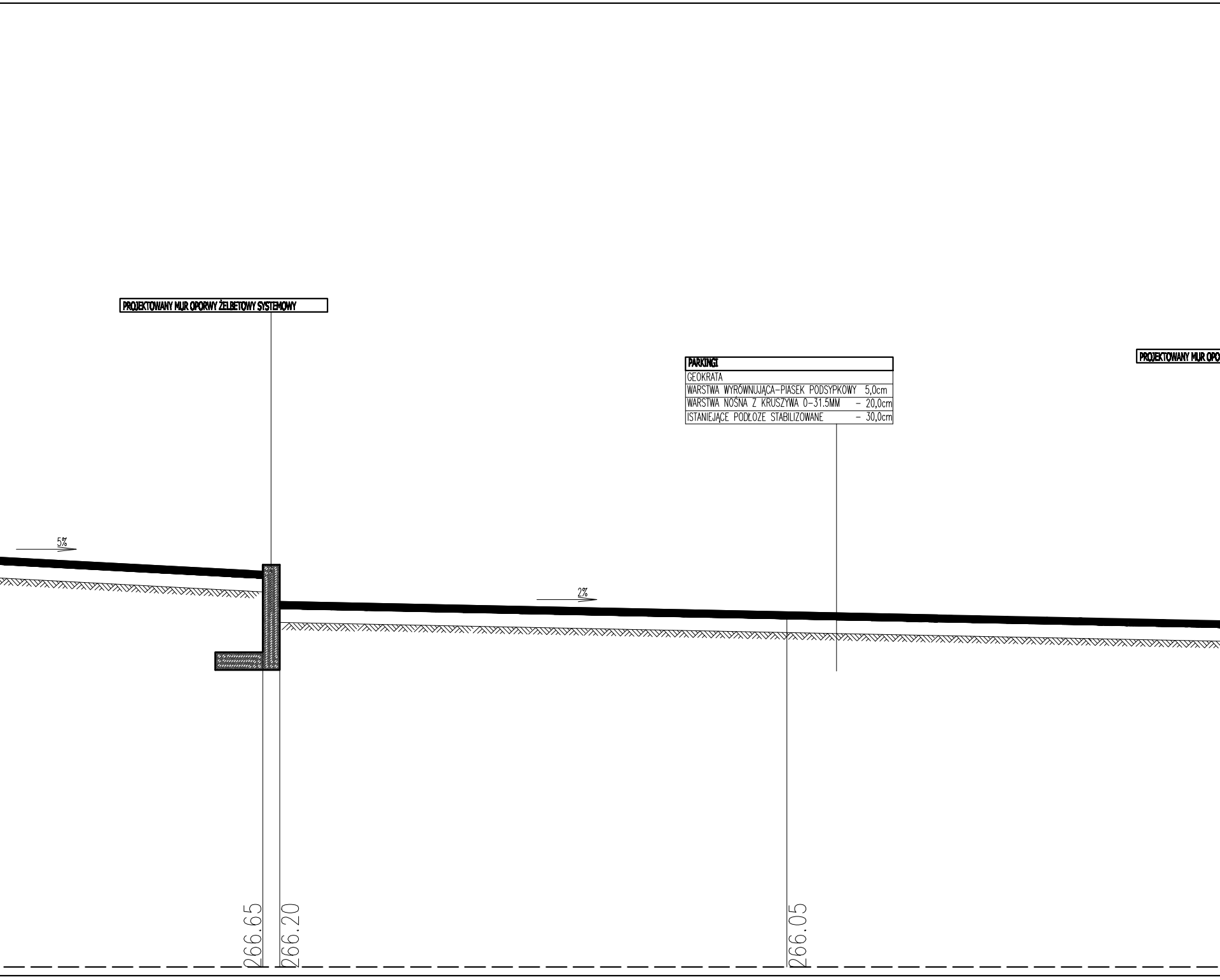
PROJEKTOWANY MUR OPORWY ŻELBETOWY SYSTEMOWY
PARKINGI
GEOKRATA
WARSTWA WYRÓWNUJĄCA-PIASEK PODSYPKOWY 5,0cm
WARSTWA NOŚNA Z KRUSZYWA 0-31.5MM - 20,0cm
ISTANIEJĄCE PODŁOZE STABILIZOWANE - 30,0cm
PROJEKTOWANY MUR OPO
5%
2%
266.65
266.20
266.05

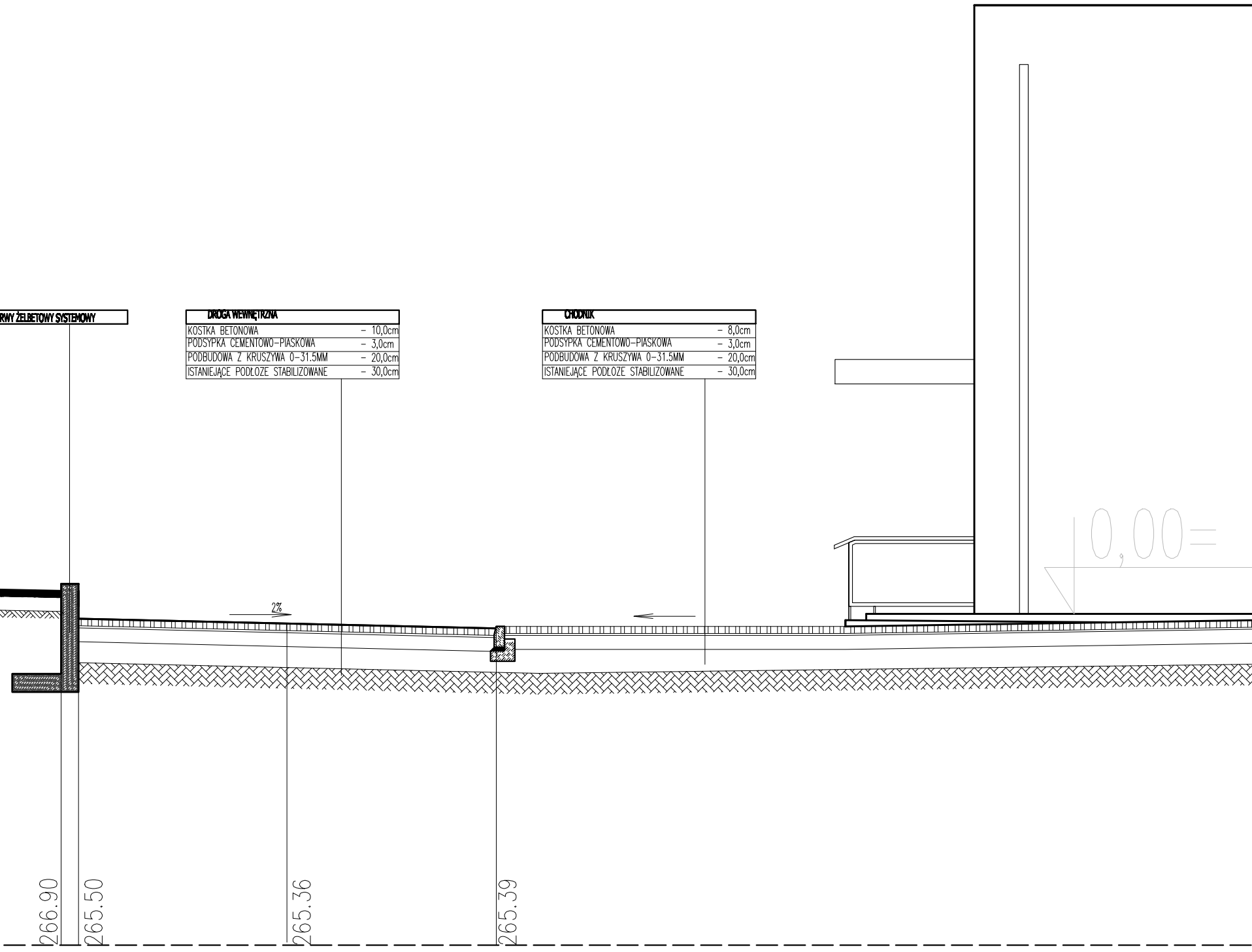
RWY ŻELBETOWY SYSTEMOWY
DROGA WEWNĘTRZNA
KOSTKA BETONOWA – 10,0cm
PODSYPKA CEMENTOWO-PIASKOWA – 3,0cm
PODBUDOWA Z KRUSZYWA 0-31.5MM – 20,0cm
ISTANIEJĄCE PODŁOZE STABILIZOWANE – 30,0cm
CHODNIK
KOSTKA BETONOWA – 8,0cm
PODSYPKA CEMENTOWO-PIASKOWA – 3,0cm
PODBUDOWA Z KRUSZYWA 0-31.5MM – 20,0cm
ISTANIEJĄCE PODŁOZE STABILIZOWANE – 30,0cm
0,00=
2%
266.90
265.50
265.36
265.39

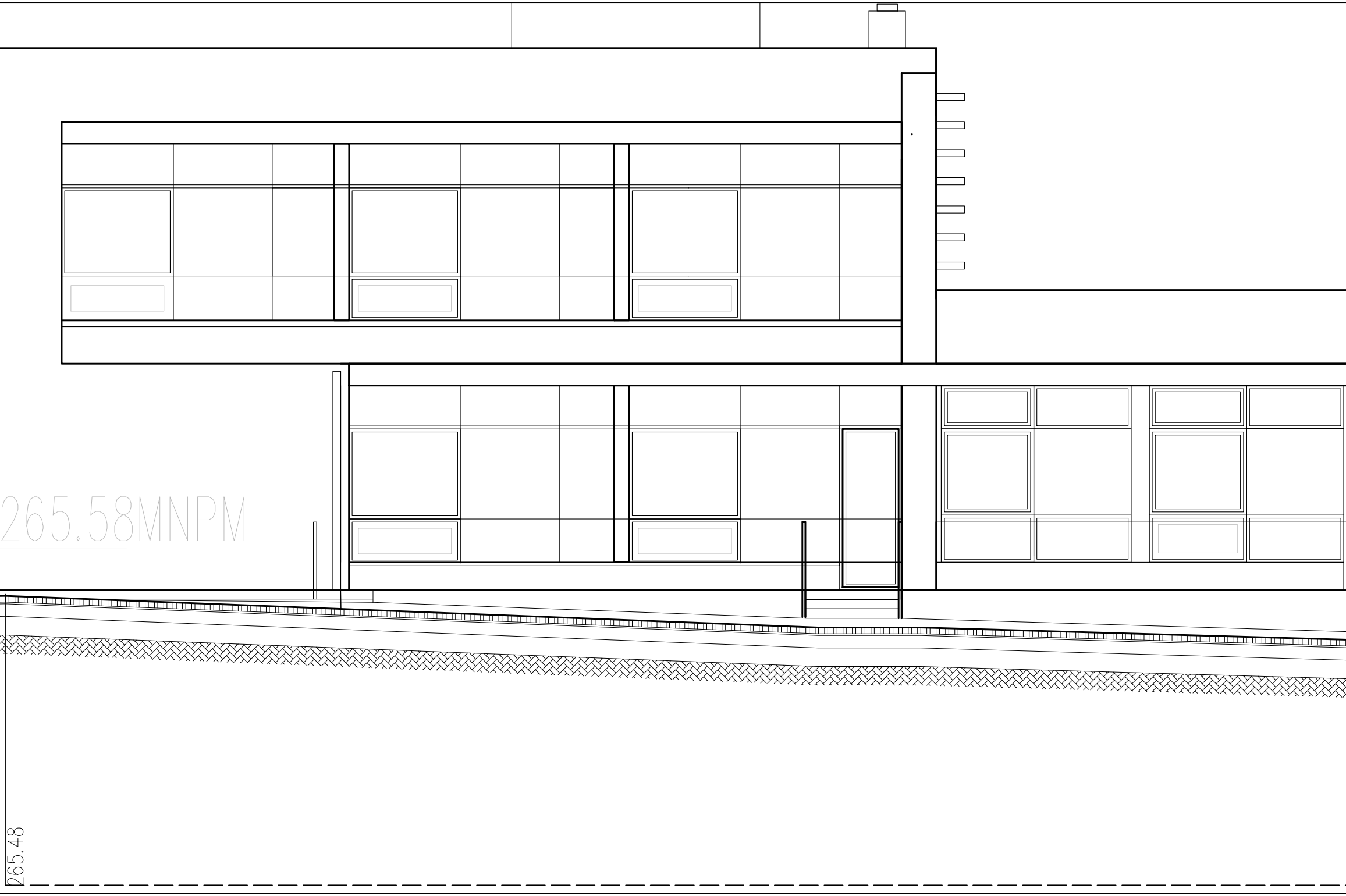
265.58MNPM
265.48

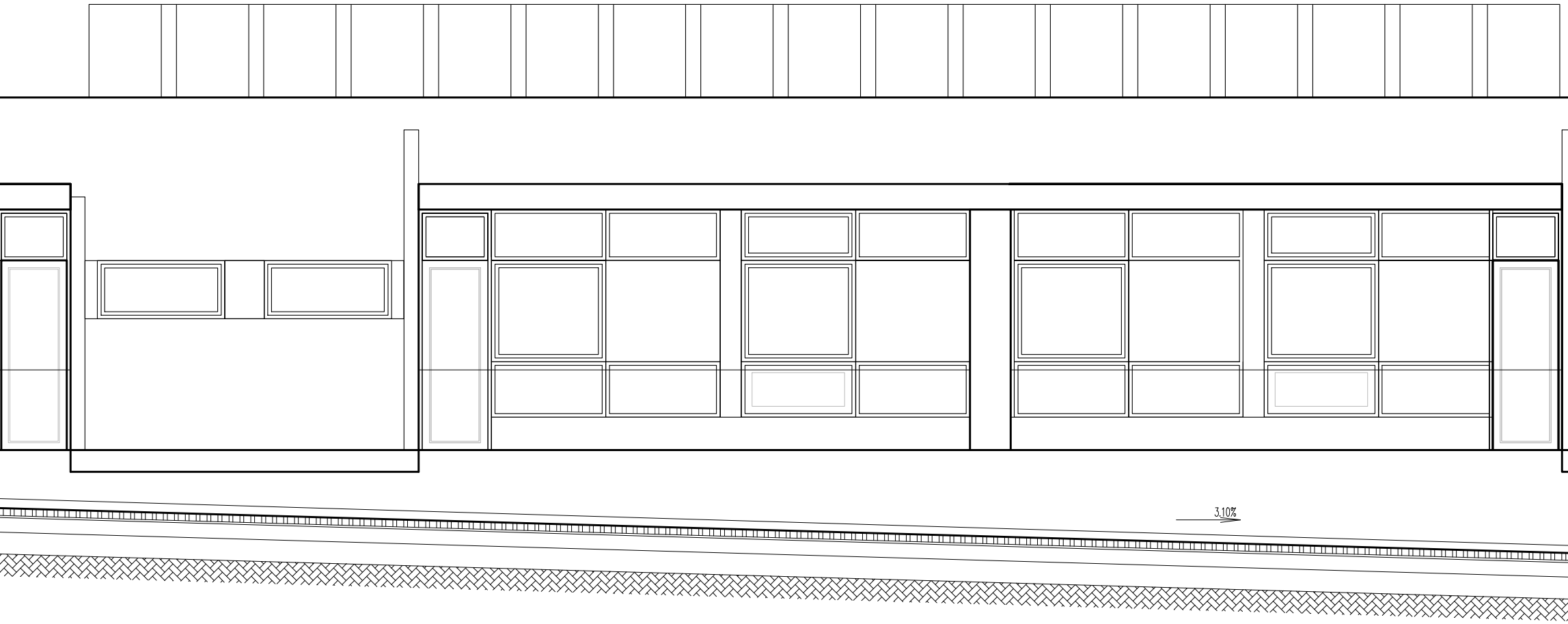

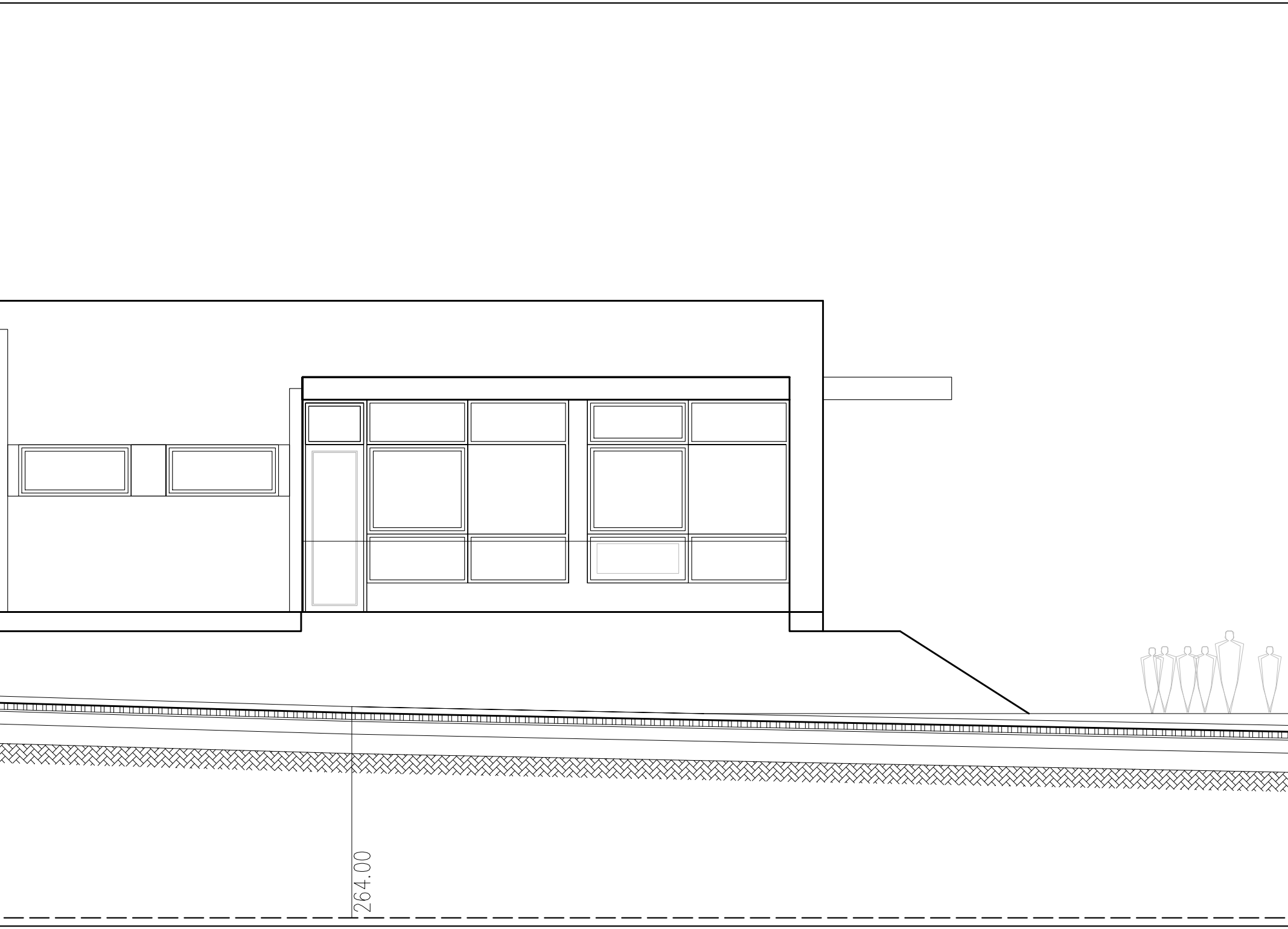



DROGA WEWNĘTRZNA	
KOSTKA BETONOWA	– 10,0cm
PODSYPKA CEMENTOWO–PIASKOWA	– 3,0cm
PODBUDOWA Z KRUSZYWA 0–31.5MM	– 20,0cm
ISTANIEJĄCE PODŁOZE STABILIZOWANE	– 30,0cm

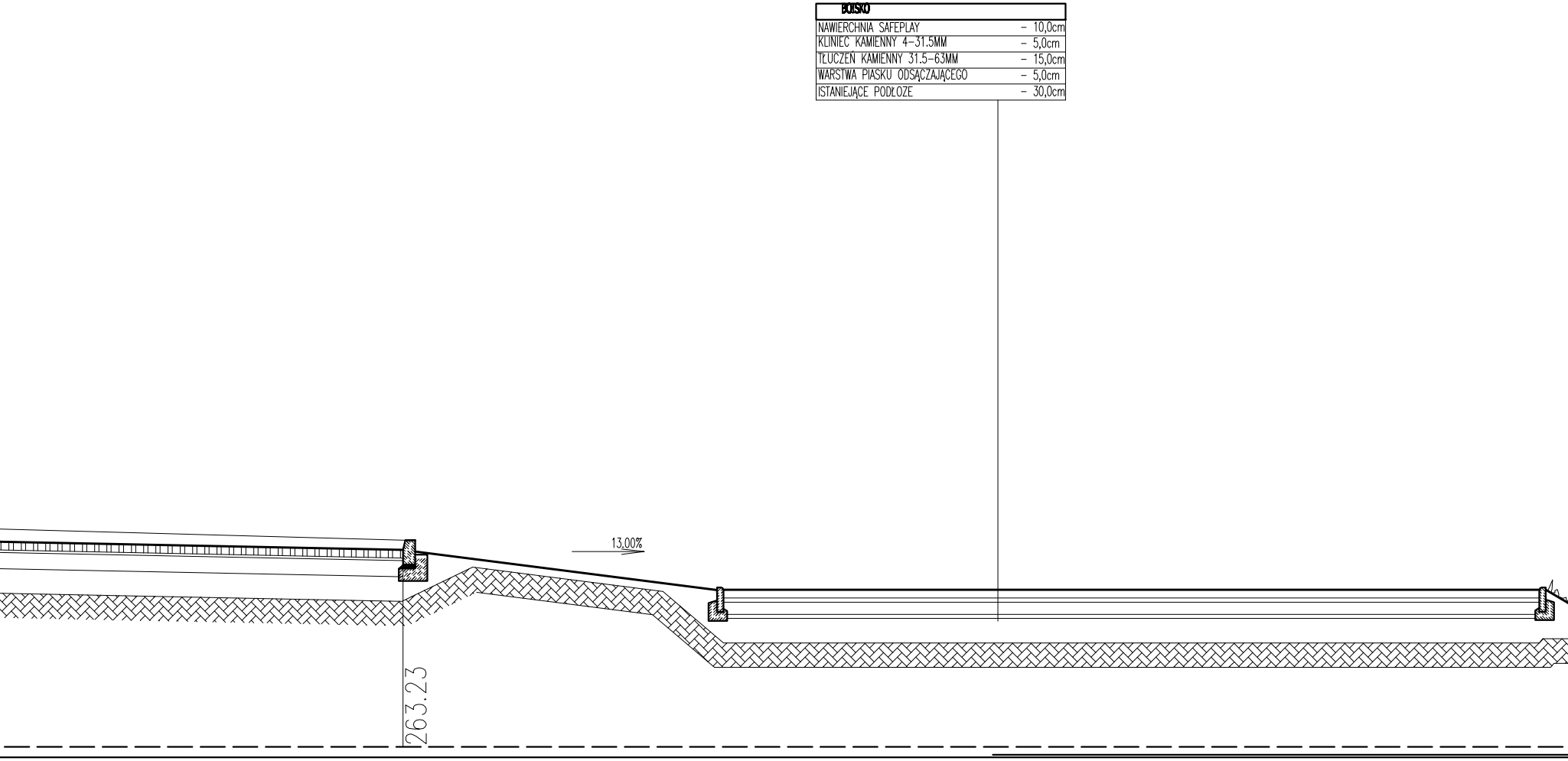

BOISKO	
NAWIERCHNIA SAFEPLAY	– 10,0cm
KLINIEC KAMIENNY 4–31.5MM	– 5,0cm
TŁUCZEŃ KAMIENNY 31.5–63MM	– 15,0cm
WARSTWA PIASKU ODSĄCZAJĄCEGO	– 5,0cm
ISTANIEJĄCE PODŁOZE	– 30,0cm

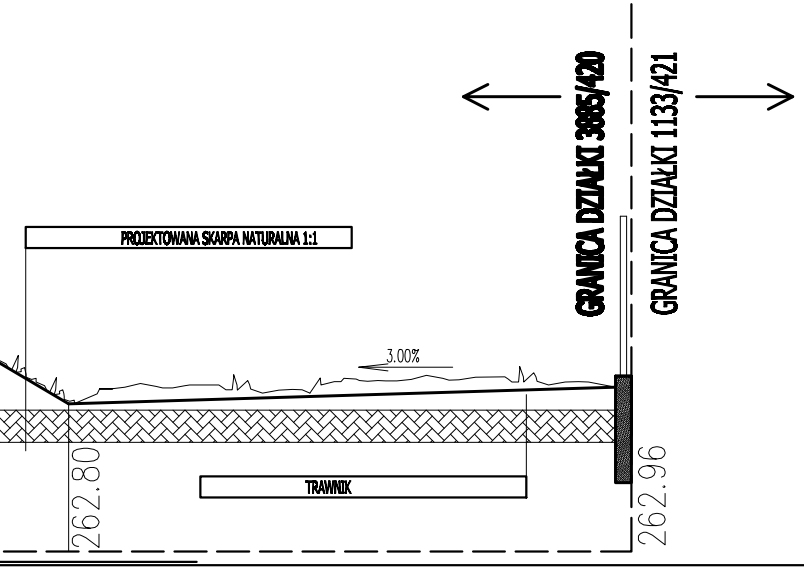
GRANICA DZIAŁKI 3885/420
GRANICA DZIAŁKI 1133/421
PROJEKTOWANA SKARPA NATURALNA 1:1
3.00%
TRAWNIK
262.80
262.96

Przedsiębiorstwo Ekologiczne "MARKO"

Marek Masłowski

	imię nazwisko	branża	nr uprawnień	data	podpis	skala
projektował	arch.Kamila Orszewska - Hubczak	architektura	14/04 / DOIA	07.2019		1:50
sprawdzający	arch.Grażyna Radzik	architektura	141/91/UW	07.2019		

temat	PROJEKT PRZEDSZKOLA 8-ODDZIAŁOWEGO	stadium
inwestor	GMINA SUSZEC 43-267 SUSZEC, ul. LIPOWA1	PW
obiekt	PRZEDSZKOLE	
adres inwestycji	SUSZEC, ul. Szkolna działka nr 3885/420, 3883/420, 3884/420, 2186/412, 2072/420, AM-5, obręb Suszec	nr rys. 4PZT
tytuł rysunku	PRZEKRÓJ PRZEZ TEREN B-B	