












łączy z rysunkiem nr 2.2.

łączy z rysunkiem nr 2.2.

**LEGENDA:**

-  - projektowana nawierzchnia drogi z betonu asfaltowego
-  - projektowane poszerzenie nawierzchni drogi z kruszywa
-  - projektowane pobocze gruntowe
-  - projektowana mijanka
-  - projektowana przebudowa istniejących zjazdów - dostosowanie wysokościowe do nowej nawierzchni drogi
-  - granice działek
-  - istniejąca sieć wodociągowa
-  - istniejąca sieć gazowa
-  - istniejąca sieć energetyczna
-  - istniejąca sieć kanalizacyjna

Zamawiający:	Gmina Suszec, 43-267 Suszec ul. Lipowa 1		
Temat:	Przebudowa ulicy Mały Dwór w Mizerowie		
Jednostka:	 Usługi Inżynieryjne i Doradztwo "OLBARK" mgr inż. Arkadiusz Olborski 44-237 Stanowice, ul. Krótka 10A tel.: +48 503 415 138, www.olbark.pl, mail: biuro@olbark.pl		
Opracował:	mgr inż. Arkadiusz Olborski	Numer uprawnień:	_____
Podpis:		Podpis:	
Projektował:		Numer uprawnień:	
Data: lipiec 2019	Przedmiot rysunku: Plan sytuacyjny	Skala: 1:500	Numer rysunku: 2.1.