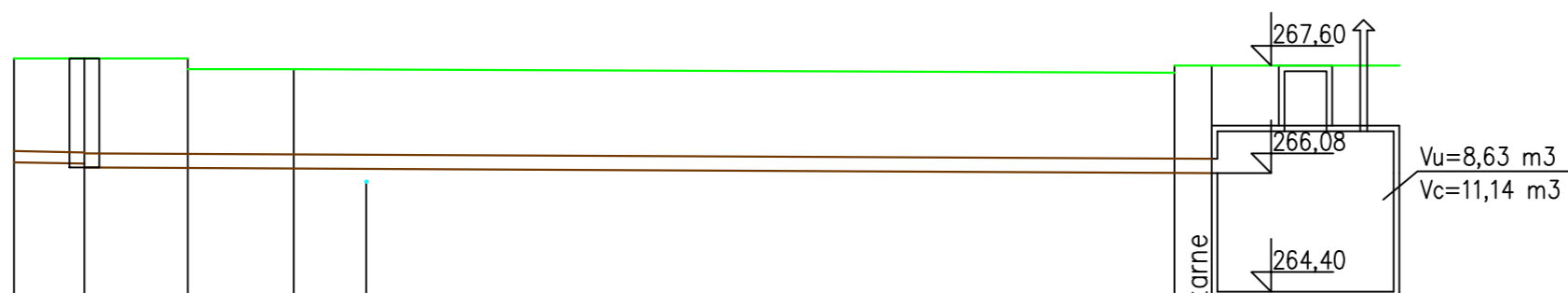


Teren zielony Teren utwardzony Teren zielony

(S1)



(S2)

1:100
1:100



POZIOM PORÓWNAWCZY 260.00 m n.p.m.

PROJ. RZĘDNA TERENU	1,47	266,23	267,70	267,70	267,55	267,55	267,50
RZĘDNA DNA KANAŁU	1,49	266,21	267,70	267,70	267,55	267,55	267,50
ZAGŁĘBIENIE DNA KANAŁU	1,54	266,16	267,70	267,70	267,55	267,55	267,50
SPADKI, DŁUGOŚCI	1,00	1,00	1,55	1,40	1,40	1,40	16,00
ŚREDNICA, MATERIAŁ	2,0%	0,5%	Ø200 PCV				
ODLEGŁOŚCI	0,00	1,00	17,00				

	Heko Sp. z o.o. ul. Jugosławiarska 41, 60-301 Poznań	Gmina Suszec ul. Lipowa 1 43-267 Suszec	
Inwestor:	Gmina Suszec, ul. Lipowa 1, 43-267 Suszec		
Obiekt:	BUDOWA PUNKTU SELEKTYWNEJ ZBIÓRKI ODPADÓW KOMUNALNYCH w Suszcu		
Lokalizacja:	woj.: śląskie, powiat: pszczyński, gmina Suszec, obręb 0006 Suszec, arkusz mapy AR_5, dz. nr ewid. 4003/206, jednostka ewidencyjna 241006_2 Suszec		
Nazwa rysunku:	Profil kanalizacji sanitarnej		
Branża:	Sanitarna	Specjalność	Podpis
Projektował:	mgr inż. Julita Kąkolewska	uprawnienia budowlane do projektowania bez ograniczeń w specjalności instalacyjnej w zakresie sieci, instalacji i urządzeń: ciepłych, wentylacyjnych, gazowych, wodociągowych i kanalizacyjnych	Nr uprawnień 38/P/97
Opracował:	mgr inż. Konrad Wosiek		
Sprawdził:			
NR PROJEKTU:	P_010_2019_SUSZEC	SKALA:	1 : 100
REWIZJA:	00.00.00.00.00	DATA:	06.2019
		STADIUM:	PROJEKT BUDOWLANY
		NR RYSUNKU:	Rys 2