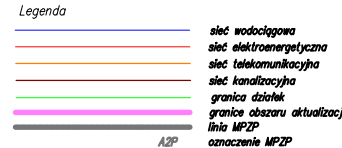


Numer kancelaryjny zgłoszenia: 6640.691.2019
data opracowania: 19.03.2019

MAPA DO CELÓW PROJEKTOWYCH

skala: 1:500
miejscowość: Suszec

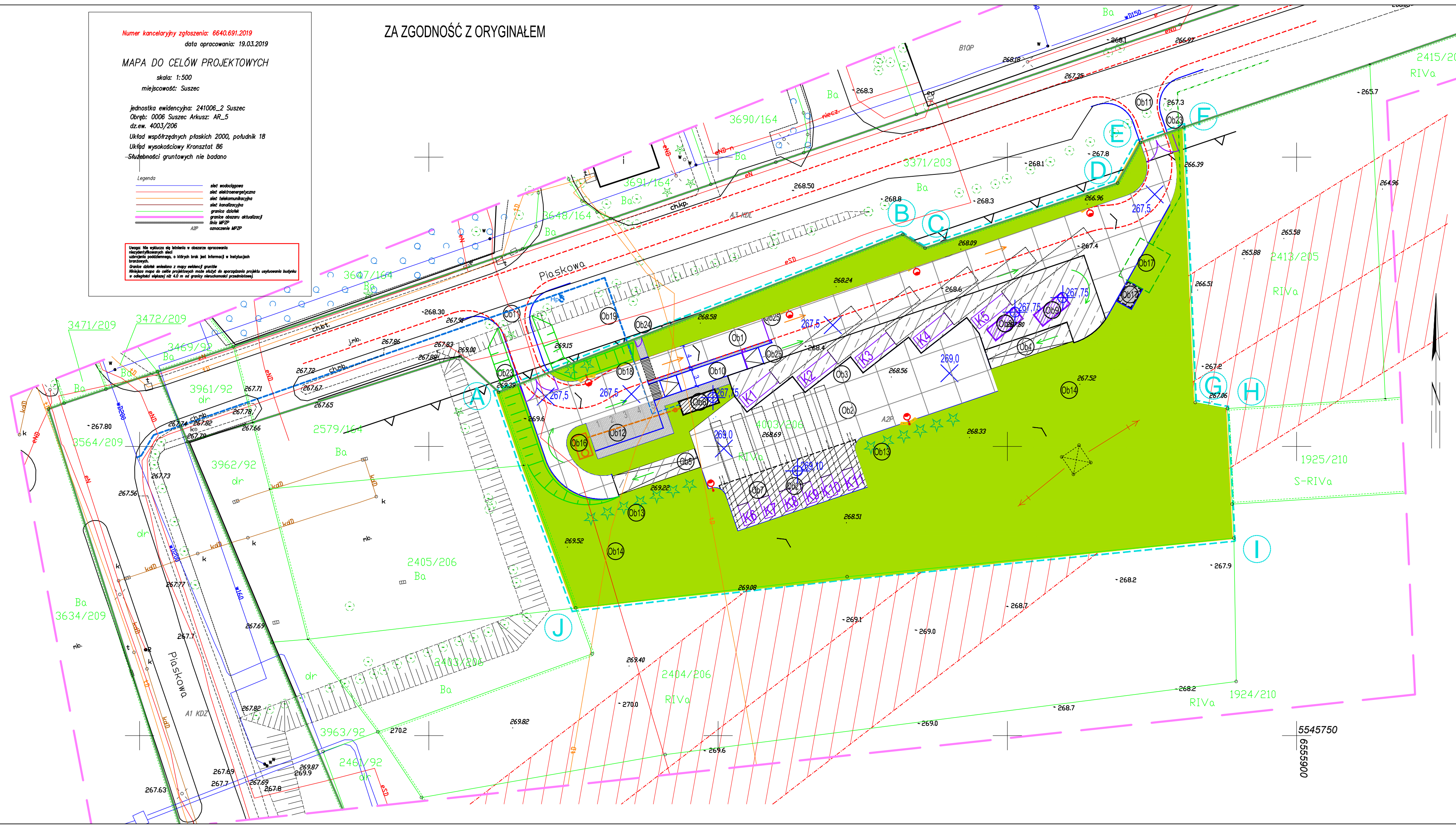
jednostka ewidencyjna: 241006_2 Suszec
Obręb: 0006 Suszec Arkusz: AR_5
dz.ew. 4003/206
Układ współrzędnych płaskich 2000, południk 18
Układ wysokościowy Kronstadt 86
Służebności gruntowych nie badano

Legenda


- siatka wodociągowa
- siatka elektroenergetyczna
- siatka telekomunikacyjna
- siatka gazownicza
- siatka kanalizacyjna
- siatka deszczowa
- siatka odwodnieniowa
- siatka odprowadzająca
- siatka wodociągowa
- siatka elektroenergetyczna
- siatka telekomunikacyjna
- siatka gazownicza
- siatka kanalizacyjna
- siatka deszczowa
- siatka odwodnieniowa
- siatka odprowadzająca



Uwaga: Nie wyłącza się liability w obszarze opracowania
 nieprzeznaczonych do
 użytkowania podziemnego w których brak jest informacji w istniejących
 branżach.
 Granice działek wyznaczone z mapy ewidencyjnej granic
 Należy zwrócić uwagę na cel projektu i sposób wytyczenia granic
 w odniesieniu do 4,2 m od granicy nieruchomości przylegającej

ZA ZGODNOŚĆ Z ORYGINAŁEM



- Nr Obiekt
- Ob1 Plac manewrowy - poziom dolny
- Ob2 Plac manewrowy - poziom górny
- Ob3 Mur oporowy
- Ob4 Wjazd na poziom górny - rampa
- Ob5 Zjazd z poziomu górnego - rampa
- Ob6 Budynek socjalno-biurowy - kontener
- Ob7 Wiata
- Ob8 Kontener na odpady niebezpieczne
- Ob9 Kontener - chłodnia na odpady kuchenne ulegające biodegradacji
- Ob10 Waga najazdowa
- Ob11 Wjazd na teren działki - wg odrębnego opracowania
- Ob12 Stawiska postojowe
- Ob13 Nasadzenia zastępcze
- Ob14 Teren zielony
- Ob15 Miejsce na gromadzenie odpadów stałych - Wiata stalowa
- Ob16 Zbiornik na ścieki sanitarne
- Ob17 Zbiornik na wody opadowe
- Ob18 Projektowany hydrant przeciwpożarowy
- Ob19 Przyłącze wody - wg odrębnego opracowania
- Ob20 Przyłącze elektroenergetyczne
- Ob21 Instalacja fotowoltaiczna
- Ob22 Ogrodzenie
- Ob23 Brama przesuwna
- Ob24 Furtka
- Ob25 Szlaban

- LEGENDA OZNACZEŃ RYSUNKOWYCH**
- granicę
 - zakres opracowania A-B-C-D-E-F-G-H-I-J
 - zabudowa
 - nawierzchnia utwardzona - płyta betonowa, dylatowana
 - nawierzchnia utwardzona - asfaltobeton
 - teren utwardzony - kostka betonowa
 - zieleni niska
 - zakres ograniczonej zabudowy wzdłuż linii energet. 110kV
 - zieleni wysoka - nasadzenia zastępcze
 - zieleni wysoka do usunięcia
 - projektowane ogrodzenie
 - brama rozwierna
 - słup oświetleniowy
 - kamera monitoringu
 - projektowane instalacje kanalizacji sanitarnej
 - projektowane instalacje kanalizacji deszczowej
 - opcjonalne przyłącze kanalizacji deszczowej - zrzut wody do rowu
 - projektowane przyłącze wodociągowe
 - K1 - K5 kontener 40m3 - wyposażenie PSZOK
 - K6 - K11 kontener 7m3 - wyposażenie PSZOK
 - linia nieprzekraczalna zabudowy
 - droga pożarowa
 - kierunek ruchu samochodów osobowych i samochodów ciężarowych odbierających kontenery z górnego poziomu
 - kierunek ruchu samochodów ciężarowych ("hakowca")
 - projektowane rzędne terenu
 - projektowane rzędne budynków

	Heko Sp. z o.o. ul. Jugosławińska 41, 60-301 Poznań	
Investor:	Gmina Suszec, ul. Lipowa 1, 43-267 Suszec	
Obiekt:	BUDOWA PUNKTU SELEKTYWNEJ ZBIÓRKI ODPADÓW KOMUNALNYCH w Suszcu	
Lokalizacja:	woj.: śląskie, powiat: pszczyński, gm. Suszec, dz. nr ewid. 4003/206	
Nazwa rysunku:	PROJEKT ZAGOSPODAROWANIA TERENU	
Branża:	PZT	Specjalność
Projektował:	mgr inż. arch. Szymon Trzebiatowski	Nr uprawnień uprawnienia budowlane w specjalności architektonicznej do projektowania i kierowania robotami budowlanymi bez ograniczeń 36/WPOKK/2016
Podpis:		
NR PROJEKTU:	P_010_2019_SUSZEC	SKALA: 1 : 500
REWIZJA:	00.00.00.00.00	DATA: 02.2019
STADIUM:	KONCEPCJA	
NR RYSUNKU:	K-PZT-1.0	