


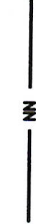

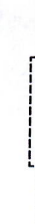
















SKALA 1:10 000

Oznaczenia:

-  - projektowana kanalizacja sanitarna-grawitacyjna
-  - projektowana kanalizacja sanitarna-tłoczna
-  - projektowany wodociąg
-  - projektowane kable elektryczne
-  - projektowana zasuwa na wodociągu
-  - projektowane rury ochronne
-  - projektowana przepompownia ścieków
-  - projektowana studzienka kanalizacji sanitarnej-grawitacyjnej
-  - zmiana kierunku kanalizacji sanitarnej-tłocznej
-  - projektowany hydrant

-  - istniejąca kanalizacja
-  - istniejące gazociągi
-  - istniejące wodociągi
-  - istniejące kable elektryczne
-  - istniejące kable telekomunikacyjne
-  - granica działki

1169/311

Nazwa i adres obiektu "Budowa kanalizacji sanitarnej w Kryrach"		Projektował	Data	Podpis
Inwestor: Urząd Gminy Suszec	Projekt budowlany Branża instalacyjna	Katarzyna Bober	11.2004	
Treść rysunku		Wykonat Aleksandra Polus	Data 11.2004	
Projekt zagospodarowania terenu - ARKUSZ 4 ZLEWNIA P1 i P2a		Sprawdził Krzysztof Świętkiewicz	Data 11.2004	
 energotekhnika <small>projekt</small> biuro projektów energetycznych i ochrony środowiska ENERGOTECHNIKA-PROJEKT SP. Z O.O.		Podziałka 1 : 1000	Nr arch. rys. 6101.9.04	Arkusz 128
<small>Rysunek ten jest własnością przedsiębiorstwa ENERGOTECHNIKA - PROJEKT i nie może być bez pisemnej zgody właściciela kopiowany, powielany ani udostępniany osobie trzeciej.</small>				