



MIEJSCOWY PLAN ZAGOSPODAROWANIA PRZESTRZENNEGO OBSZARÓW POŁOŻONYCH
W REJONIE ULICY PSZCZYŃSKIEJ I SZKOLNEJ W SUSZCU - PROJEKT

PROGNOZA ODDZIAŁYWANIA NA ŚRODOWISKO - OBSZARY PRZY UL. PSZCZYŃSKIEJ
(BRANICA)





Legenda

 Granica obszaru objętego projektem planu


 Korytarz ornitologiczny Zb. Goczałk.-Zb. Rybnicki


Korytarz ekologiczny ssaków kopytnych

 korytarz i obszar węzłowy

 fragment newralgiczny

Korytarz ekologiczny ssaków drapieżnych

 korytarz i obszar węzłowy

 fragment newralgiczny

 Południowy Korytarz Ekologiczny

 Granica GZWP Zbiornik Pszczyzna