



## Spółka Restrukturyzacji Kopalń

Spółka Akcyjna w Bytomiu  
Oddział w Suszcu  
Kopalnia Węgla Kamiennego „KRUPIŃSKI”  
tel. 32-434-51-11 fax. 32-434-17-71

43-267 Suszec, ul. Piaskowa 35

KRS 0000027497, Sąd Rejonowy w Katowicach, Kapitał Zakładowy : 143 836 900 PLN,

NIP: 626-26-19-005

znak : SRK/KWK\_KTMG-O-5441-55/2024/18/MS  
z dnia : 18.07.2018

### Usługi Inżynierskie i Doradztwo „OLBARK” Olborski Arkadiusz ul. Ks. Pojdy 81 44-238 Czerwionka-Leszczyny

#### **dot: wydania opinii o warunkach geologiczno-górnicznych**

W odpowiedzi na pismo z dnia 03.07.2018 z datą wpływu 05.07.2018r. l.dz. 1658 w sprawie wydania opinii o warunkach geologiczno-górnicznych dla projektowanej inwestycji położonej w Suszcu przy ul. Piaskowej informujemy, że:

- przedmiotowa nieruchomości znajduje się w granicach Terenu Górniczego „Suszec IV” ustanowionego dla KWK „Krupiński”,
- dokonaną eksploatację górnictw przeprowadzono w latach 1983-1996,
- w przedmiotowym rejonie nie planuje się prowadzenia eksploatacji górnictwa przez SRK S.A. oddział KWK Krupiński,
- kategoria deformacji terenu w świetle warunków geologiczno-górnicznych: poza wpływami eksploatacji górnictwa,
- w rejonie planowanej inwestycji występują udokumentowane zasoby bilansowe złoża węgla kamiennego,
- niniejsza informacja wydana jest według stanu wiedzy na dzień sporządzenia.

W świetle obowiązujących przepisów Dyrektor Urzędu Górniczego nie wydaje opinii.

Opinia wydana przez przedsiębiorcę tj. SRK S.A. oddział KWK Krupiński w Suszcu jest obowiązująca.

Spółka Restrukturyzacji Kopalń S.A. w Bytomiu  
Oddział w Suszcu  
Kopalnia Węgla Kamiennego „KRUPIŃSKI”  
Z-CIA DYSKRET. Z-CIA WYKONAWCZA  
Z-CIA KIEROWNIKA NADZORU Z-CIA GÓRNICZEGO  
P E Ł N O  
Z-CIA DYSKRET. Z-CIA WYKONAWCZA  
Z-CIA KIEROWNIKA NADZORU Z-CIA GÓRNICZEGO  
Bronisław Budziński

TAURON Dystrybucja S.A.  
Oddział w Gliwicach  
ul. Portowa 14A, 44-102 Gliwice  
Infolinia: +48 32 606 0 616

Adres do korespondencji:  
ul. Barlickiego 2, 44-100 Gliwice  
info@tauron-dystrybucja.pl

1012108591



Gliwice, dnia poniedziałek, 23 lipiec 2018  
Numer kancelaryjny: TD/OG/UMD/2018-07-17/000027

Usługi Inżynieryjne i Doradztwo "OLBARK"  
mgr inż. Arkadiusz Olborski  
ul. Księdza Pojdy 81  
44-238 Czenwionka-Leszczynny

**Dotyczy: wniosku o naniesienie uzbrojenia terenu oraz uzgodnienie przebudowy parkingu przy ul. Piaskowej w Suszcu.**

Odpowiadając na pismo z dnia 03-07-2018 informujemy, że na załączonych planach w zakresie opracowania naniesiono orientacyjne przebiegi kabli nN wraz z klauzulami informacyjnymi umieszczonymi na odwrocie map, do których należy się bezwzględnie stosować.

Istniejące na wskazanym terenie linie napowietrzne nN należy zinventaryzować we własnym zakresie. Wszelkie zblizenia i skrzyżowania projektowanej inwestycji z naszymi urządzeniami należy wykonać zgodnie z przepisami i normami BHP i PBUE.

Kolidujące kable SN, nN, oświetlenia ulicznego należy zabezpieczyć zgodnie z załącznikiem Nr 1 (wytyczne do zabezpieczenia kabli) do niniejszego uzgodnienia.

Podane w normach informacje dotyczące odległości od naszych urządzeń nie wykluczają możliwości projektowania obiektów budowlanych w odległościach mniejszych, jednak w takim przypadku należy wystąpić o indywidualne uzgodnienie do firmy TAURON Dystrybucja S.A. której siedziba znajduje się w Pszczynie przy ul. Męczenników Oświęcimskich 4.

Dokładne położenie naniesionych kabli (w miejscach kolizji) należy ustalić za pomocą przekopów kontrolnych, wykonanych ręcznie (bez użycia sprzętu mechanicznego).

Odpowiedzialność za stosowanie bezpiecznych metod pracy, oraz ewentualne uszkodzenia naszych urządzeń ponosi kierujący pracami tj. osoba z uprawnieniami do robót elektrycznych, względnie kierownik budowy lub właściciel obiektu.

Należy zlecić płatny nadzór nad prowadzonymi robotami do Spółki TAURON Dystrybucja S.A., 44-100 Gliwice, ul. Portowa 14A - zlecenie wysłać na adres 43-200 Pszczyna, ul. Męczenników Oświęcimskich 4.

Na wskazanym terenie nie posiadamy urządzeń elektroenergetycznych WN i teletechnicznych.

Ponadto informujemy, że na danym terenie mogą znajdować się urządzenia elektroenergetyczne i teletechniczne niebędące własnością TAURON Dystrybucja S.A. Oddział w Gliwicach.

Ważność uzgodnienia ustala się na okres dwóch lat, licząc od daty niniejszego pisma.

TAURON Dystrybucja S.A.

Roman Pietrek

Numer uzgodnienia: 3322  
Załączniki: Wytyczne do zabezpieczenia kabli  
Mapa 1 szt.  
Faktura VAT zostanie przesłana odrębną pocztą  
Kopia: OMD



Dotyczy uzgodnienia z dnia poniedziałek, 23 lipiec 2018  
O sygnaturze TDO11/OMD/RPT/3322/TD/OGLOMD/2018-07-17/0000027/2018

#### WYTYCZNE DO ZABEZPIECZENIA KABLI

1. Kable elektroenergetyczne będące w kolizji poprzecznej z planowaną inwestycją należy zaprojektować jako przejście w rurze osłonowej przepustu z uwzględnieniem zapasowego, wolnego przepustu rurowego wychodzącego poza jezdnię/wjazd/chodnik.
2. Należy stosować następujące średnice rur ochronnych:
  - a) Dla kabli 1 kV rury o średnicy minimum 110mm koloru niebieskiego.
  - b) Dla kabli SN rury minimum 160mm koloru czarnego.
3. W przypadku występowania kabli elektroenergetycznych zabrania się prowadzenia robót ziemnych sprzętem mechanicznym w odległości mniejszej niż 2 m od kabla zlokalizowanego przekopem kontrolnym. Kable można odkopać tylko do strefy ochronnej tj. folii lub cegły – zabrania się odkrywania czynnych kabli energetycznych.
4. Należy uzyskać zgodę na wymagane odpłatne wyłączenia odpowiednich urządzeń energetycznych oraz ustalić nadzór służb energetycznych.
5. Wszelkie prace na istniejących urządzeniach energetycznych będących własnością TAURON Dystrybucja S.A. wykonywać z zachowaniem szczególnych środków ostrożności pod nadzorem służb energetycznych TD Region Gliwice a następnie zgłosić celem dokonania odbioru robót zanikowych, a po zakończeniu realizacji całego zakresu prac zgłosić je do końcowego odbioru technicznego.
6. Prace przy urządzeniach energetycznych powinny być wykonywane przez firmę działającą w branży elektrycznej, przez pracowników posiadających odpowiednie kwalifikacje, zgodnie z obowiązującymi normami i przepisami.
7. W przypadku wystąpienia niewystarczającej głębokości położenia istniejących kabli energetycznych – zgodnie z wymogami obowiązujących przepisów i norm – oraz innych trudnych technicznych (np. muły) należy przewidzieć możliwość przełożenia kabla/kabli energetycznych poprzez wykonanie wstawek kablowych. W takim przypadku należy wystąpić z wnioskiem o określenie nowych warunków przebudowy kolidujących urządzeń.

# Mapa do celów projektowych

Skala 1:500

Suszec, ul. Piaskowa

województwo: śląskie  
powiat: pszczyński  
jednostka ewidencyjna: 241006\_2 (Suszec)  
obręb ewidencyjny: 241006\_2.0006 (Suszec)

układ współrzędnych płaskich: PL-2000/6  
układ wysokości: PL-KRON86-NH  
sekcje: 6.125.27.25.4.1; 6.125.27.25.4.3  
Oznaczenie zakresu opracowania, który był przedmiotem aktualizacji

Linie rozgraniczające tereny o różnym przeznaczeniu  
lub o różnych zasadach zagospodarowania (dane z MPZP Suszec)

**MW** - tereny zabudowy mieszkaniowej wielorodzinnej  
**KDD** - tereny komunikacji - droga dojazdowa

Id pracy Geodezyjnej: Geodeta:  
6640.1032.2018 mgr inż. Gerard Grześlak, upr. GKK nr 22764  
Data: 20.04.2018 r.



HLS System Sp. z o.o.  
44-240 Zory, ul. Rybnicka 236  
NIP: 651-171-73-11 REGON 390614536  
tel/fax: (+48) 32 435-000-72  
tel. kom.: 666-155-593, 606-159-276  
email: geodezia@hls-system.pl

Mapę do celów projektowych sporządzono przy wykorzystaniu:

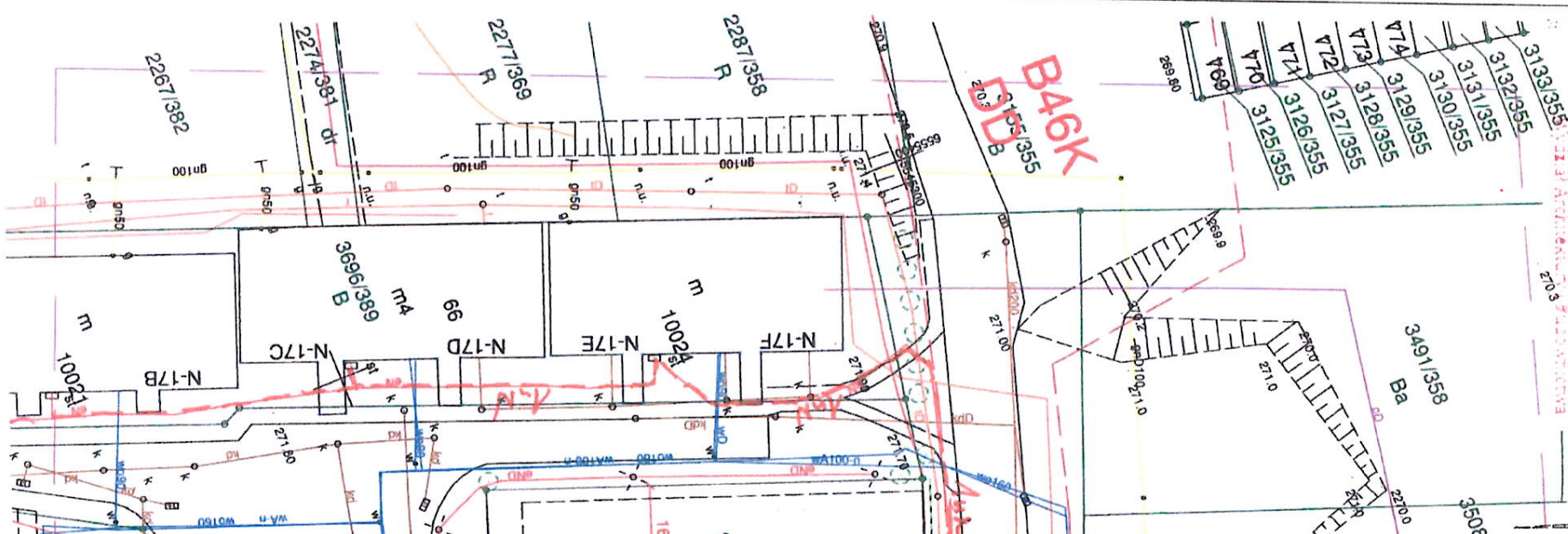
Mapy zasadniczej w skali 1:500 sekcje 6.125.27.25.4.1; 6.125.27.25.4.3

Położenie punktów granicznych nie wymagało analizy na podstawie § 79 ust 5  
rozporządzenia MSWiA z dnia 09.11.2011 r. w sprawie standardów  
(Dz.U.263, poz.1572); Granice działek wniesiono na podstawie  
materiałów otrzymanych z PZGik.

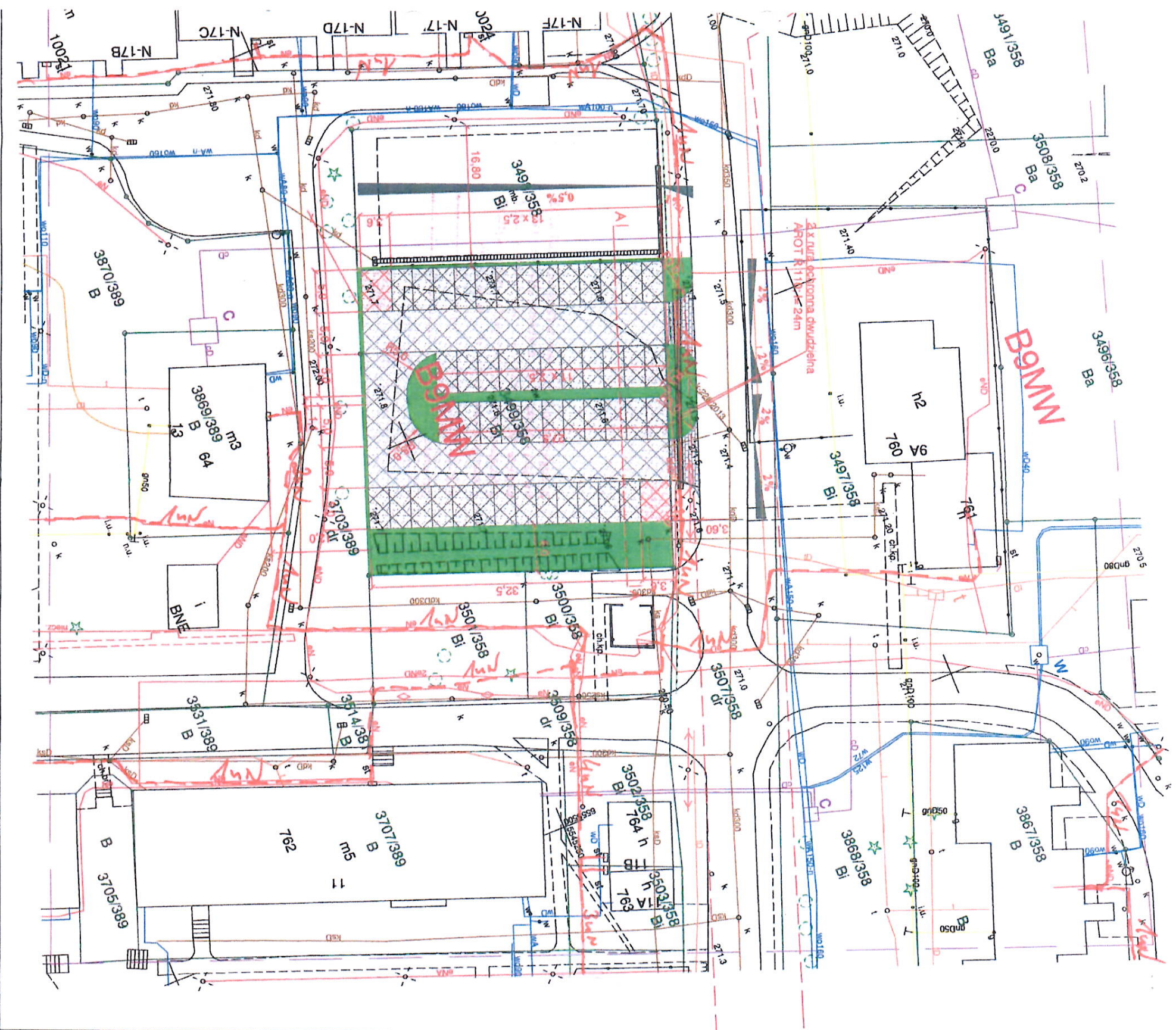
Mapa wykonana bez ustalenia obciążeń służebnościami gruntowymi ujawionymi  
w Księgach Własności na podstawie § 80 ust.6 rozporządzenia  
MSWiA z dnia 09.11.2011 r. w sprawie standardów.





Nie wyklucza się istnienia w terenie innych nie wykazanych na niniejszej  
mapie urządzeń podziemnych, które nie były zgłoszone do inwentaryzacji  
lub o których brak jest informacji w instytucjach branżowych.

Mapa nadaje się do celów projektowych w oznaczonym zakresie








- LEGENDA:**
-  - zjazdy z ul. Piaskowej o nawierzchni z kostki brukowej betonowej szarej
  -  - jezdnia manewrowa szer. 5,0 m i miejsca postojowe o wymiarach 2,5 x 5,0 m o nawierzchni z płyt ażurowych; otwory wypelnione żwirtem
  -  - miejsca postojowe dla samochodów osób niepełnosprawnych o wymiarach 3,6 x 5,0 m o nawierzchni z płyt ażurowych; otwory wypelnione żwirtem
  -  - zieleniec

**Uwagi!**

- 1) Ilość projektowanych miejsc postojowych:
  - miejsca o wymiarach 2,5 x 5,0 m :48 szt.
  - miejsca o wymiarach 3,6 x 5,0 m :2 szt.
- 2) projektowane spadki podłużne i poprzeczne oraz rzędne wysokościowe przedstawione są na rysunku oraz na przekrojach poprzecznych

Zamawiający:	Gmina Suszec, 43-267 Suszec ul. Lipowa 1		
Temat:	Budowa parkingu przy ul. Piaskowej w Suszcu		
Jednostka:	 Usługi Inżynierskie i Doradztwo "OBARK" mgr inż. Arkadiusz Olborski 44-238 Czerwonka-Leszczynny, ul. Księdza Pojdy 81 tel.: +48 503 415 138, www.olbark.pl, mail: biuro@olbark.pl		
Opracował:	mgr inż. Arkadiusz Olborski	Numer uprawnień:	
Projektował:		Numer uprawnień:	
Data:	czerwiec 2018	Przedmiot rysunku:	Projekt zagospodarowania terenu
		Skala:	1:500
		Numer rysunku:	1





**PRZEDSIĘBIORSTWO GOSPODARKI KOMUNALNEJ**

Spółka z o.o.

**43-267 Suszec ul. Ogrodowa 2**

tel. (032) 212-42-14, tel./fax. (032) 448-80-90, tel. alarm. (032) 448-80-70

www.pgksuszec.pl, e-mail: kontakt@pgksuszec.pl

NIP: 638-15-20-566, Regon: 276303844, Sąd Rejonowy w Katowicach nr KRS: 00000066156

Kapitał zakładowy 23.680.750 zł opłacony w 100 %

Rok zal. 1999

Suszec, dn. 16.07.2018 r.

PGK/UZG/60/18

Usługi Inżynieryjne i Doradztwo „OLBARK”  
mgr inż. Arkadiusz Olborski  
44-238 Czerwionka-Leszczyny  
Ul. Ks. Pojdy 81

Warunki techniczne przebudowy parkingu przy ul. Piaskowej w Suszcu pod względem przebiegu sieci wodociągowej.

43-267 Suszec  
Ul. Piaskowa

Kolorem niebieskim zaznaczono przebieg czynnej sieci wodociągowej, będącej w posiadaniu naszego Przedsiębiorstwa. Na tym obszarze nie posiadamy sieci kanalizacji sanitarnej.

Prace ziemne w pobliżu naszych urządzeń uzgadniane przy zachowaniu następujących warunków:

1. Wszelkie skrzyżowania i zbliżenia wykonać przy zachowaniu obowiązujących przepisów i norm.
2. Przed przystąpieniem do robót w sąsiedztwie naszych urządzeń należy powiadomić nas o terminie rozpoczęcia prac.
3. Wykopy w pobliżu naszych urządzeń podziemnych wykonywać ręcznie, a w przypadku ich odkrycia fakt ten zgłosić w PGK Sp. z o.o. w Suszcu celem dokonania oględzin oraz ustalenia prac związanych z zabezpieczeniem ich stanu technicznego.
4. W przypadku uszkodzenia naszych urządzeń wszelkie koszty naprawy ponosi Inwestor.
5. Informujemy, że na obszarze uzgadnianego terenu może znajdować się niezainwentaryzowana sieć wodociągowa.

Powyzsze uzgodnienie wazne jest na okres dwóch lat od daty niniejszego pisma.

DYREKTOR TECHNICZNY

*Andrzej Marciński*



Mapa do celów projektowych

Skala 1:500

Suszec, ul. Piaskowa

województwo: śląskie

powiat: pszczyński

jednostka ewidencyjna: 241006\_2 (Suszec)

obręb ewidencyjny: 241006\_2.0006 (Suszec)

układ współrzędnych płaskich: PL-2000/6

układ wysokości: PL-KRON86-NH

Sekcje: 6 125 27 25 4 1; 6 125 27 25 4 3

Oznaczenie zakresu opracowania, który był przedmiotem aktualizacji

Linie rozgraniczające tereny o różnym przeznaczeniu lub o różnych zasadach zagospodarowania (dane z MRPZP Suszec)

MW - tereny zabudowy mieszkalnej wielokondygnyjnej

KDD - tereny komunikacji - droga dojazdowa

Id pracy Geodezyjnej:  
6640.1032.2018

Geodeta:

Data: 20.04.2018 r.

mgr inż. Gerard Grześniak, upr. GKK nr 22764

**GEODEZJA**  
**HLS**  
S Y S T E M

HLS System Sp. z o.o.  
44-240 Żory, ul. Rybnicka 236  
NIP: 651-171-73-11 REGON: 380614536  
tel/fax: (+48) 32 435-000-72  
tel. kom: 668-155-593, 609-159-276  
email: geodezja@hls-system.pl

Mapę do celów projektowych sporządzono przy wykorzystaniu:

Mapy zasadniczej w skali 1:500 sekcje 6 125 27 25 4 1; 6 125 27 25 4 3

Położenie punktów granicznych nie wymagało analizy na podstawie § 79 ust 5

rozporządzenia MSWiA z dnia 09.11.2011 r. w sprawie standardów

(Dz.U.263, poz. 1572.) Granice działek wniesiono na podstawie

materiałów otrzymanych z PZGik.

Mapa wykonana bez ustalania obciążeń służebnościami gruntowymi ujawnionymi

w Księgach Wieczystych na podstawie § 80 ust.6 rozporządzenia

MSWiA z dnia 09.11.2011 r. w sprawie standardów.

Nie wyklucza się istnienia w terenie innych nie wykazanych na niniejszej

mapie urządzeń podziemnych, które nie były zgłoszone do Inwentaryzacji

lub o których brak jest informacji w Insygnjach Branzowych.

Mapa nadaje się do celów projektowych w oznaczonym zakresie

PRZEDSIĘBIORSTWO

GOSPODARSTWA KOMUNALNEJ Sp. z o.o.

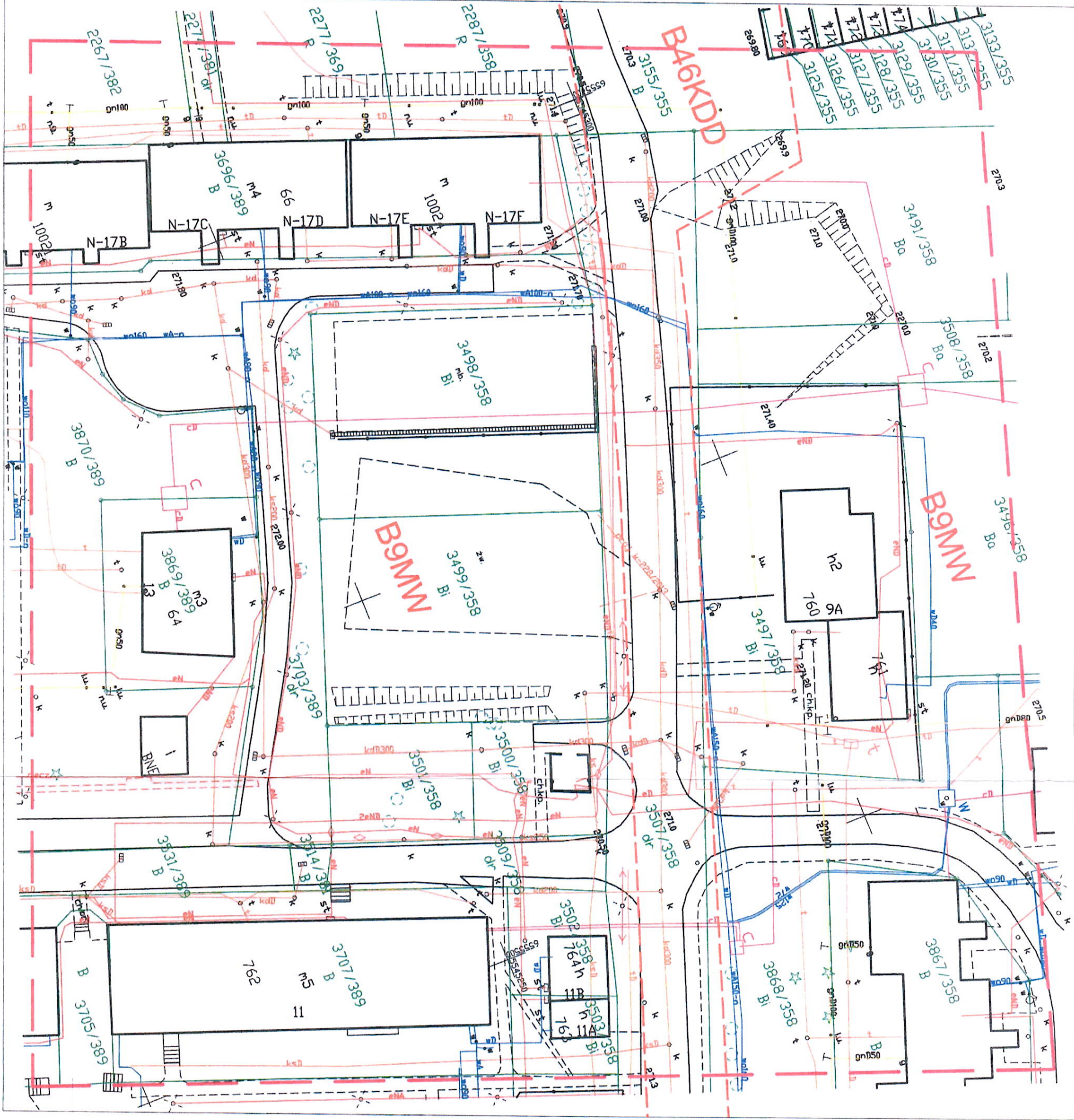
43-257 SUSZEC, ul. Ogrodowa 2

ul. 638-15-20-566, REGON: 276303844

SAD REJONOWY W KATOWICACH

nr KRS: 0000066156

tel.(022) 212-42-14, 44-88-090



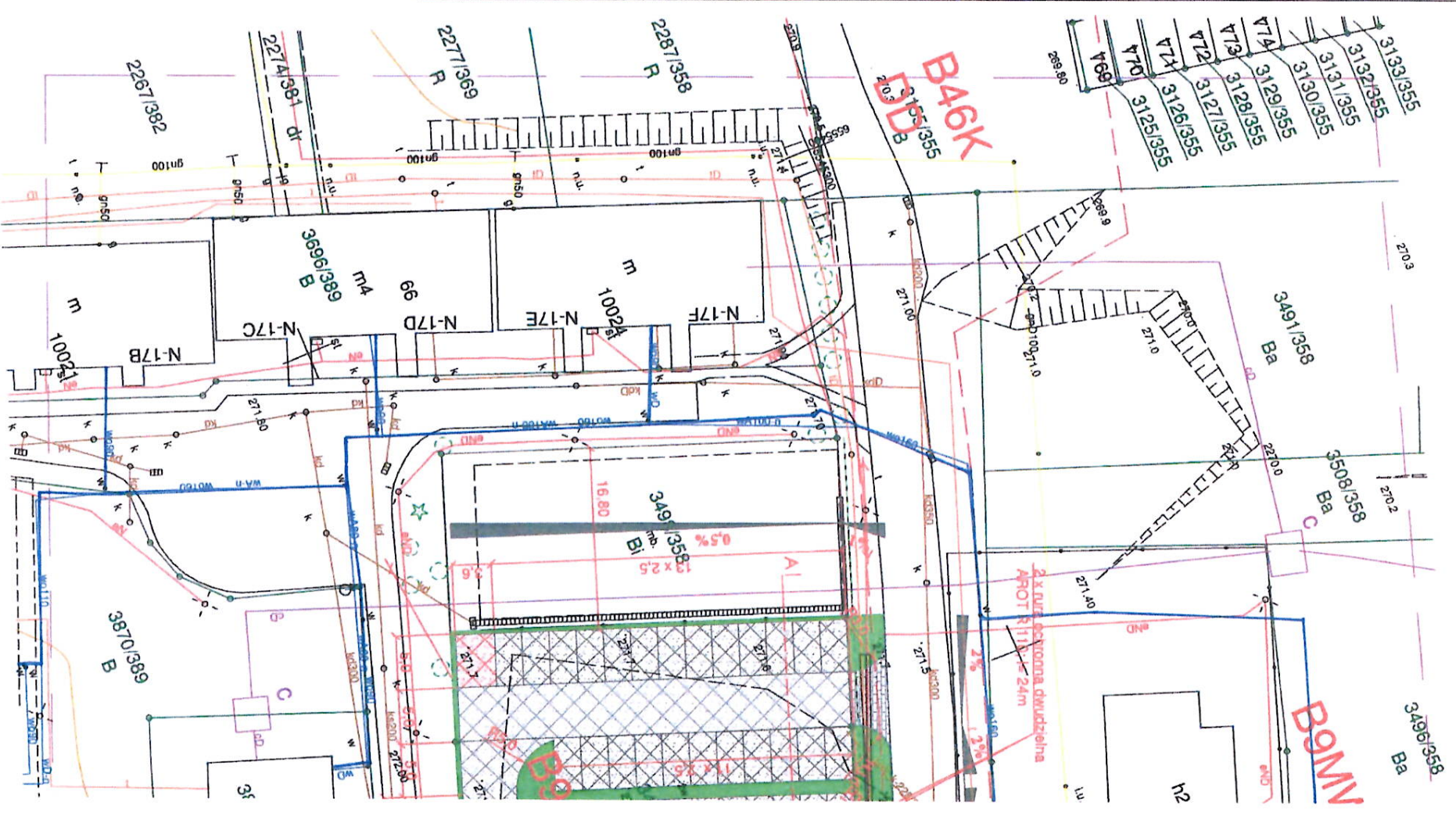


- szecj) 3130/355
- 10/6
- 4.3
- ny był przedmiotem aktualizacji
- przeznaczeniu mania (dane z MPZP Suszec)
- dzimnej

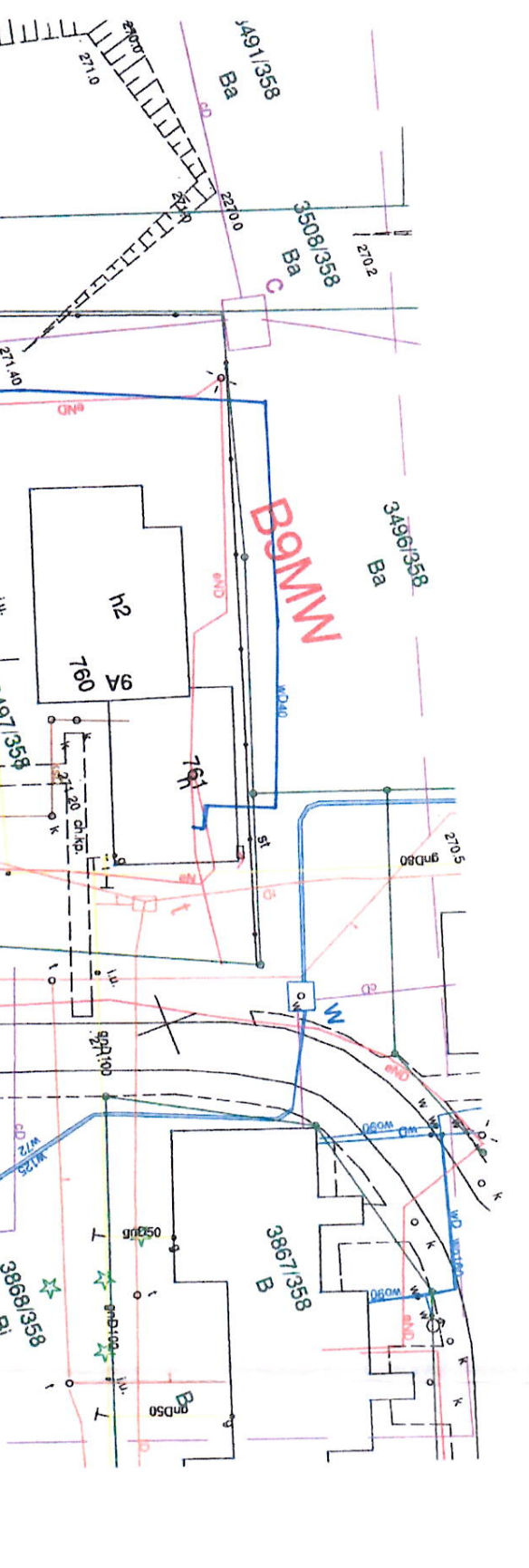
Geodeta:  
mgr inż. Gerard Grześlak, upr. GKK nr 22764

HLS System Sp. z o.o.  
44-240 Żory, ul. Rybnicka 236  
NIP: 651-171-73-11 REGON 360614536  
tel/fax: (+48) 32 435-000-72  
tel. kom.: 668-155-593, 606-159-276  
email: geodezja@hls-system.pl

zono przy wykorzystaniu:  
je 6.125.27.25.4.1; 6.125.27.25.4.3  
wymagało analizy na podstawie § 79 ust.5  
2011 r. w sprawie standardów  
tek wniesiono na podstawie  
zeń służbostkami geologicznymi ujawnionymi  
nie § 80 ust.6 rozporządzenia  
we standardów.  
nych nie wykazanych na niniejszej  
nie były zgłoszone do inwentaryzacji  
stwierdzeń branżowych.  
ich w oznaczonym zakresie







PRZEDSIĘWZIĘCIE  
GOSPODARSTWO KOMUNALNE Sp. z o.o.  
43-207 SUSZEC, ul. Ogrodowa 2  
tel.: 78 16 20 565, REGON: 14330394  
SĄD REJONOWY W KATOWICACH  
KRS: 000000015  
NIP: 525-143-34, 44-88-0970

310713889 B Uzgoda się o realizację rezerwatory  
niebudowy parkingu przy ul. Piaskowej  
z warunkami: 16.05.2018

- LEGENDA:**
- zjazdy z ul. Piaskowej o nawierzchni z kostki brukowej betonowej szarej
  - jezdnia manewrowa szer. 5,0 m i miejsca postojowe o wymiarach 2,5 x 5,0 m o nawierzchni z płyt ażurowych; otwory wypełnione żwirem
  - miejsca postojowe dla samochodów osób niepełnosprawnych o wymiarach 3,6 x 5,0 m o nawierzchni z płyt ażurowych; otwory wypełnione żwirem
  - zieleniec

- Uwagi!**
- 1) Ilość projektowanych miejsc postojowych:
    - miejsca o wymiarach 2,5 x 5,0 m : 48 szt.
    - miejsca o wymiarach 3,6 x 5,0 m : 2 szt.
  - 2) projektowane spadki podłużne i poprzeczne oraz rzędne wysokościowe przedstawione są na rysunku oraz na przekrojach poprzecznych

Zamawiający:	Gmina Suszec, 43-267 Suszec ul. Lipowa 1
Temat:	Budowa parkingu przy ul. Piaskowej w Suszcu
Jednostka:	Usługi Inżynierskie i Doradztwo "OLBARK" mgr inż. Arkadiusz Olborski 44-238 Czerwińska-Leszczyn, ul. Księdza Pójdy 81 tel.: +48 503 415 138, www.olbark.pl, mail: biuro@olbark.pl
Opracował:	mgr inż. Arkadiusz Olborski
Projektował:	Numer uprawnień:
Data:	Przedmiot rysunku:
czerwiec 2018	Projekt zagospodarowania terenu
	Skala:
	1:500
	Numer rysunku:
	1