



17/13/80/2018
28.05.2018r.
Juch-Katek

Urząd Gminy Suszec

43-267 Suszec, ul. Lipowa 1
tel. (0 32) 449 30 50, fax (0 32) 449 30 51
e-mail: gmina@suszec.pl, www.suszec.pl

GPN.6727.2.102.2018

Suszec, dnia 25 maja 2018 r.

Referat Infrastruktury Technicznej i Inwestycji -w miejscu-

W sprawie załatwienia wniosku dotyczącego wydania informacji o przeznaczeniu działek w miejscowym planie zagospodarowania przestrzennego dla **działek nr 2053/6, 2054/6, 2055/6, 2056/6, 2058/6, 2059/6, 2060/6 położonych w Rudziczce, karta mapy 1**, stwierdza się, że:

zgodnie z ustaleniami miejscowego planu zagospodarowania przestrzennego terenów położonych w części sołectw Rudziczka i Suszec zatwierdzonego Uchwałą nr XI/82/2015 Rady Gminy Suszec z dnia 9 lipca 2015 r. i ogłoszonego w Dz. Urz. Województwa Śląskiego dnia 23 lipca 2015 r. poz. 4063,

działki nr 2053/6, 2054/6, 2055/6, 2056/6, 2058/6, 2059/6, 2060/6, położone w Rudziczce, karta mapy 1, leżą na terenie oznaczonym symbolem:

- E41MN, co stanowi zapis planu – tereny zabudowy mieszkaniowej jednorodzinnej

W załączeniu kserokopie:

- wrys wraz z legendą z miejscowego planu zagospodarowania przestrzennego w skali 1:2000


Otrzymują:

- wnioskodawca ✓
- a/a





























Z up. Wójta
Czesław Smusz
Zastępca Wójta





Załącznik do pisma nr GPN.6727.2.102.2018 z dnia 25.05.2018 r.
**WYRYS Z MIEJSCOWEGO PLANU ZAGOSPODAROWANIA
 PRZESTRZENNEGO TERENÓW POŁOŻONYCH
 W CZĘŚCI SOŁECTW RUDZICZKA I SUSZEC**

Uchwała Nr XI/82/2015
 Rady Gminy Suszec
 z dnia 9 lipca 2015 r.

SKALA 1:2000  metry


USTALENIA GRAFICZNE RYSUNKU PLANU:

-  Granice obszaru objętego planem
-  Linie rozgraniczające tereny o różnym przeznaczeniu lub różnych zasadach zagospodarowania
- Symbole literowe przeznaczeń podstawowych terenów:
-  U tereny zabudowy usługowej
-  US tereny sportu i rekreacji
-  UK tereny usług kultury
-  MNU tereny zabudowy mieszkaniowo - usługowej
-  MN tereny zabudowy mieszkaniowej jednorodzinnej
-  P tereny obiektów produkcyjnych, składów i magazynów
-  PU teren składów, magazynów, obiektów handlu hurtowego
-  ZP tereny zieleni urządzonej
-  ZN teren zieleni nieurządzonej
-  ZC tereny cmentarzy
-  ZL lasy
-  RM tereny zabudowy zagrodowej w gospodarstwach rolnych, hodowlanych, ogrodniczych oraz gospodarstwach rybackich
-  RU tereny obsługi produkcji w gospodarstwach rolnych, hodowlanych, ogrodniczych oraz gospodarstwach rybackich
-  R tereny rolnicze
-  RZ tereny łąk i pastwisk
-  KK tereny kolejowe
-  KDG tereny dróg publicznych klasy główna
-  KDZ tereny dróg publicznych klasy zbiorcza
-  KDL tereny dróg publicznych klasy lokalna
-  KDD tereny dróg publicznych klasy dojazdowa
-  KX tereny ciągów pieszo-jezdnych
-  KDW tereny dróg wewnętrznych
-  KP teren drogi rowerowej
-  KS tereny obiektów i urządzeń obsługi komunikacji
-  WS tereny wód powierzchniowych
-  IT tereny infrastruktury technicznej


-  Nieprzekraczalne linie zabudowy
-  A Granice strefy "A" ochrony konserwatorskiej
-  B1 Granice strefy "B1" ochrony konserwatorskiej
-  B2 Granice strefy "B2" ochrony konserwatorskiej

-  Strefy "OW" ochrony i obserwacji archeologicznej
- Objekty wartościowe wymagające zachowania i ochrony:
-  budynek
-  krzyż kamienny
-  figura
-  kapliczka słupowa
-  tablica pamiątkowa
-  cmentarz rzymsko-katolicki
-  Granica terenu górniczego "Suszec IV"

INFORMACJE PLANU:

-  Granica administracyjna gminy
- Istniejące sieci i obiekty infrastruktury technicznej:
-  linia napowietrzna, elektroenergetyczna, wysokiego napięcia 110 kV
-  linie napowietrzne, elektroenergetyczne, średniego napięcia 20 kV
-  wodociąg
-  gazociąg przesyłowy relacji Oświęcim - Radlin, DN 300 PN 2,5 MPa
-  sieć gazowa dystrybucyjna
-  kolektor wód dołowych "Oliza"
- Istniejące urządzenie melioracji wodnej:
-  zarurowany rów melioracyjny
-  Obszar występowania Głównego Zbiornika Wód Podziemnych Piszczyna - Żory nr 346, objętego ochroną przed zanieczyszczeniem
-  Obiekt (pomnik przyrody) objęty ochroną na podstawie decyzji PWRN w Katowicach
-  Obiekty objęte ochroną konserwatorską poprzez wpis do rejestru zabytków, wraz z numerem rejestrowym
-  Stanowiska archeologiczne
-  Granica obszaru górniczego "Suszec IV"
-  Granica Parku Krajobrazowego "Cysterskie Kompozycje Krajobrazowe Rud Wielkich"
-  Granica otuliny Parku Krajobrazowego "Cysterskie Kompozycje Krajobrazowe Rud Wielkich"
-  Granice terenów zamkniętych
- Granice udokumentowanych złóż węgla kamiennego:
-  złóżo "Krupiński"
-  złóżo "Żory - Suszec"
-  złóżo "Warszowice - Pawłowice Płn."
-  złóżo "Studzionka - Mizerów"
- Granice udokumentowanych złóż kruszywy naturalnych:
- złóżo "Suszec A"
- złóżo "Branica"



 - granice działki / terenu
 - symbol planu