

ŁĄCZY CZĘŚĆ 2

ul. KLESZCZOWSKA

ul. BARANIOK

ul. BARANIOK

POCZĄTEK PRZEBUDOWY  
ULICY BARANIOK  
0+000,00

Nie wyklucza się istnienia w terenie innych nie wskazanych na niniejszej mapie urządzeń, podziemnych, które nie były zgłoszone do inwentaryzacji, lub o których brak jest informacji branżowych.







Zgodnie z art. 18 ustawy z dnia 17 maja 1989r "Prawo Geodezyjne i Kartograficzne" (Dz.U. 2010 nr 193 poz. 1287 z 2010r z późn. zm.) rozpowszechnianie, rozprowadzanie oraz reprodukcowanie w celu rozpowszechniania i rozprowadzania niniejszej mapy wymaga zezwolenia Starosty Pszczyńskiego

numer zlecenia **GN-VIII.6642.153.2014**

Starosta Pszczyński  
mapa zasadnicza  
P.2410.2014.25  
2014.01.24

Imię i nazwisko i podpis osoby reprezentującej organ

LEGENDA

-  NAKŁADKA Z BETONU ASFALTOWEGO - WARSTWA ŚCIERALNA
-  NOWA KONSTRUKCJA NAWIRZCHNI Z BETONU ASFALTOWEGO
-  POBOCZA UTWARDZONE KRUSZYWEM (szer. 0,75m)
-  GRANICA ISTNIEJĄCEGO PASA DROGOWEGO
-  ISTNIEJĄCA KRAWĘDŹ JEZDNI (szerokość ulicy bez zmian)
-  PROJEKTOWANA KRAWĘDŹ JEZDNI

**SZOSA - PROJEKT**  
Projektowanie dróg **Michał Szostak**

ul. Adama Kawika 34b/6 41-806 Zabrze tel.504239996 szosa.projekt@interia.pl www.szosa-projekt.pl

Inwestor: **GMINA SUSZEC**  
ul. Lipowa 1, 43-267 Suszec

Inwestycja: **PRZEBUDOWA UL. BARANIOK W RUDZICZCE W GM. SUSZEC**

Tytuł rysunku: **PLAN SYTUACYJNY - odcinek 1**

Stadium projektu:	Branża:	Data:	Skala rysunku:	Nr rysunku:
Projekt techniczny	Drogowa	06.2014	1:1000	<b>2</b>
Funkcja:	Tytuł, imię, nazwisko	Nr uprawnień, specjalność	Podpis	
Projektant:	mgr inż. Michał SZOSTAK	SLK/1694/POOD/07 drogowa		
Sprawdzający:				