



Rok zal.1999

PRZEDSIĘBIORSTWO GOSPODARKI KOMUNALNEJ

Spółka z o.o.

43-267 Suszec ul. Ogrodowa 2

tel. (032) 212-42-14, tel./fax. (032) 448-80-90, tel. alarm. (032) 448-80-70

www.pgksuszec.pl, e-mail: kontakt@pgksuszec.pl

NIP: 638-15-20-566, Regon: 276303844, Sąd Rejonowy w Katowicach nr KRS: 0000066156

Kapitał zakładowy 23.680.750 zł opłacony w 100 %

Suszec, dn. 7.02.2018 r.

PGK/UZG/10/18

Usługi Inżynieryjne
i Doradztwo „OLBARK”
mgr inż. Arkadiusz Olborski
44-238 Czerwionka – Leszczyń
Ul. Ks. Pojdy 81

Warunki techniczne przebudowy ul. Nowej w Suszcu pod względem przebiegu sieci wodociągowej i kanalizacyjnej.

Prace ziemne w pobliżu naszych urządzeń uzgadniamy przy zachowaniu następujących warunków:

1. Należy zaprojektować krawężń drogi tak, aby włązy studzienek kanalizacji sanitarnej znajdowały się poza osią krawężników tj.: w całości w poboczu drogi lub w jezdni drogi.
2. Obudowy wraz ze skrzynką zasuw oraz studnie kanalizacyjne należy wyregulować i wyprowadzić na wysokość nowej rzędnej remontowanej drogi. Koszty z tym związane ponosi Zarządca Drogi i należy także je ująć w kosztorysie inwestorskim.
3. Przed przystąpieniem do robót w sąsiedztwie naszych urządzeń należy powiadomić nas o terminie rozpoczęcia prac, podając imię i nazwisko kierownika budowy i telefon kontaktowy oraz zlecić nadzór branżowy (płatny) nad pracami w pobliżu naszych urządzeń.
4. Wykopy w pobliżu naszych urządzeń podziemnych wykonywać ręcznie, a w przypadku ich odkrycia fakt ten zgłosić w PGK Sp. z o.o. w Suszcu celem dokonania oględzin oraz ustalenia prac związanych z zabezpieczeniem ich stanu technicznego.
5. Informujemy, że na obszarze uzgadnianego terenu może znajdować się niezinventaryzowana sieć wodociągowa i kanalizacyjna.
6. Powyższe uzgodnienie ważne jest na okres dwóch lat od daty niniejszego pisma.

DYREKTOR TECHNICZNY

Inż. Tomasz Marcisz

Złączniki:
Orientacja 1:5000
Mapa zasadnicza 1:1000

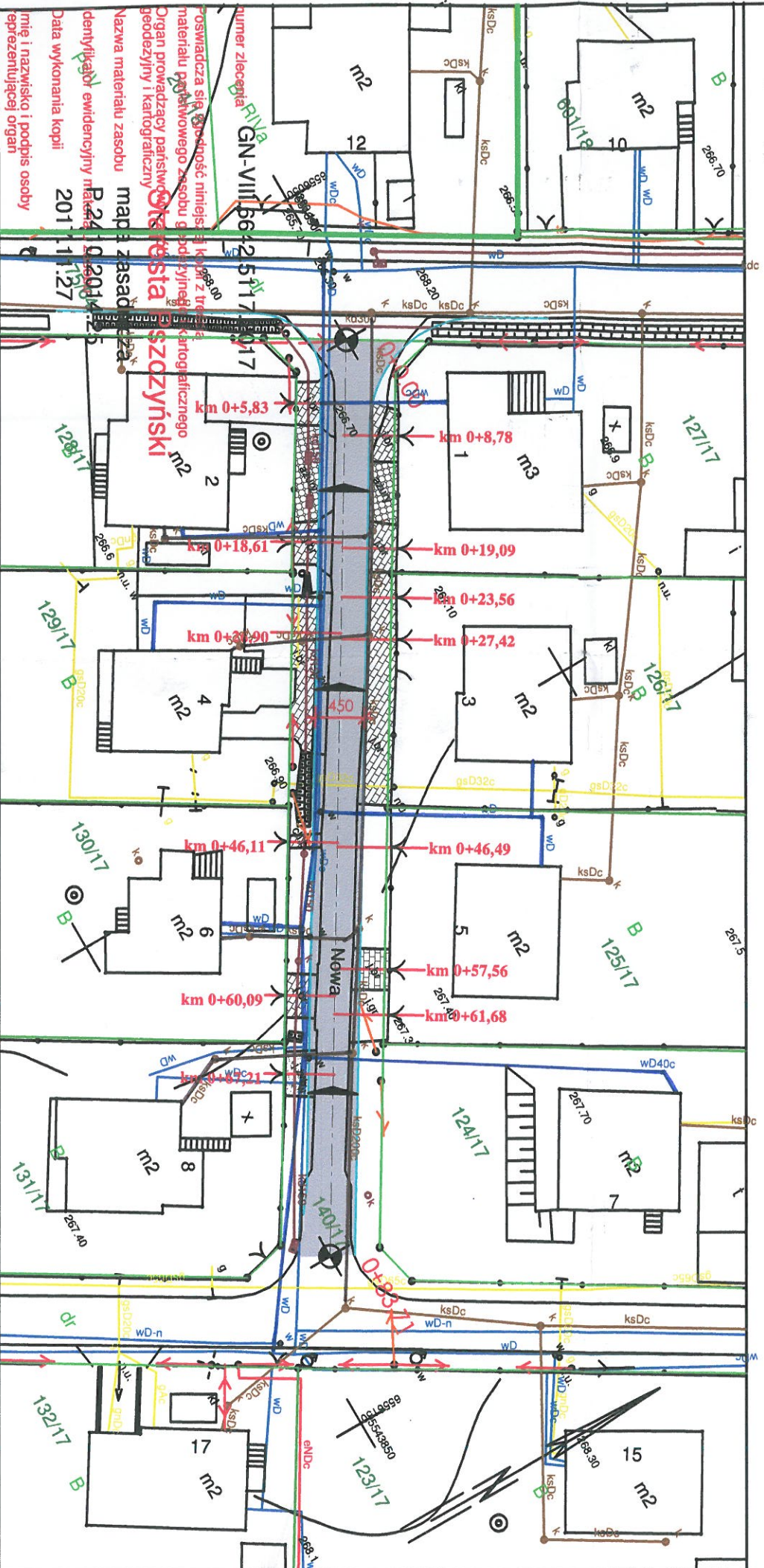
Otrzymują:
1 x A/a
1 x Adresat

Nie wyklucza się istnienia w terenie innych nie wskazanych na niniejszej mapie urządzeń podziemnych, które nie były zgłoszone do inwentaryzacji, lub o których brak jest informacji branżowych.

MAPA ZASADNICZA SKALA 1:500

Województwo: śląskie
Powiat: pszczyński
Jednostka ewidencyjna: 241006_2, Suszecz
Obręb: 0006, Suszecz
Arkusz: 7
Działka: 140/17

Sekcje mapy: 6.124.28.06.1.1



Sporządził(a) wydruk: Wojciech Czysz

- LEGENDA:**
- █ Projektowana nawierzchnia drogi
 - █ Istniejące zjazdy z kostki
 - █ Istniejące utwardzenie z płyt ażurowych
 - █ Istniejące zjazdy tłuczniove
 - █ Istniejąca sieć wodociągowa
 - █ Istniejąca sieć kanalizacji sanitarnej
 - █ Istniejąca sieć kanalizacji deszczowej
 - █ Istniejąca sieć gazowa
 - █ Istniejąca sieć teletechniczna
 - █ Granice działek
 - █ Krawężnik betonowy

PRZEDSIĘBIORSTWO
GOSPODARKI KOMUNALNEJ Sp. z o.o.
43-267 SUSZEC, ul. Ogrodowa 2
NIP: 638-15-20-566, REGON: 276303844
SAD REJONOWY W KATOWICACH
nr KRS: 0000066156
tel.(032) 212-42-14, 44-88-090


Uzgodnia się lokalizację rozbudowy

budowy *[Signature]*

z warunkami *[Signature]*

[Signature]

[Signature]

Zamawiający:	Gmina Suszecz, 43-267 Suszecz ul. Lipowa 1		
Temat:	Przebudowa ul. Nowej w Suszczu		
Jednostka:		Usługi Inżynieryjne i Doradztwo "OLBARK" mgr inż. Arkadiusz Olborski 44-238 Czerwionka-Leszczyny, ul. Księża Pojdy 81 tel.: +48 503 415 138, www.olbark.pl, mail: biuro@olbark.pl	
Opracował:	mgr inż. Arkadiusz Olborski	Numer uprawnień:	
		Numer uprawnień:	
Projektował:			
Data:	styczeń 2018	Przedmiot rysunku:	Plan sytuacyjny
		Skala:	1:500
		Numer rysunku:	2

TAURON Dystrybucja S.A.
Oddział w Gliwicach
ul. Portowa 14A, 44-102 Gliwice
Infolinia: +48 32 606 0 616

Adres do korespondencji:
ul. Barlickiego 2, 44-100 Gliwice
info@tauron-dystrybucja.pl

1007044325



Gliwice, dnia wtorek, 13 luty 2018
Numer kancelaryjny: TD/OGL/OMD/2018-02-13/0000010

Usługi Inżynieryjne i Doradztwo "OLBARK"
mgr inż. Arkadiusz Olborski
ul. Księdza Pojdy 81
44-238 Czerwionka-Leszczyny

Dotyczy: wniosku o naniesienie uzbrojenia terenu w związku z aktualizacją mapy do celów projektowych w Suszcu przy ul. Nowej.

Odpowiadając na pismo z dnia 26-01-2018 informujemy, że na wskazanym terenie nie posiadamy podziemnych urządzeń elektroenergetycznych i teletechnicznych. Istniejącą sieć napowietrzną nN należy zinwentaryzować we własnym zakresie.

Przed przystąpieniem do prac w odległości mniejszej niż 5m, od skrajnych przewodów linii napowietrznych nN należy uzgodnić bezpieczne metody pracy z TAURON Dystrybucja oddział Gliwice 44-100 Gliwice ul. Portowa 14a

Odległości powyższe dotyczą użycia dźwignic licząc odległość od najdalej wysuniętej części maszyny do skrajnego przewodu, jak również dla prac wykonywanych w pobliżu naszych urządzeń.

Prace ziemne należy prowadzić w ten sposób, aby nie naruszyć ustojów słupów linii jw. inaczej będą musiały być odbudowane kosztem i staraniem winnego ich uszkodzenia.

Ponadto informujemy, że na danym terenie mogą znajdować się urządzenia elektroenergetyczne i teletechniczne niebędące własnością TAURON Dystrybucja S.A. Oddział w Gliwicach.

Ważność uzgodnienia ustala się na okres dwóch lat, licząc od daty niniejszego pisma.

TAURON Dystrybucja S.A.

Pełnomocnik

Roman Pietrek

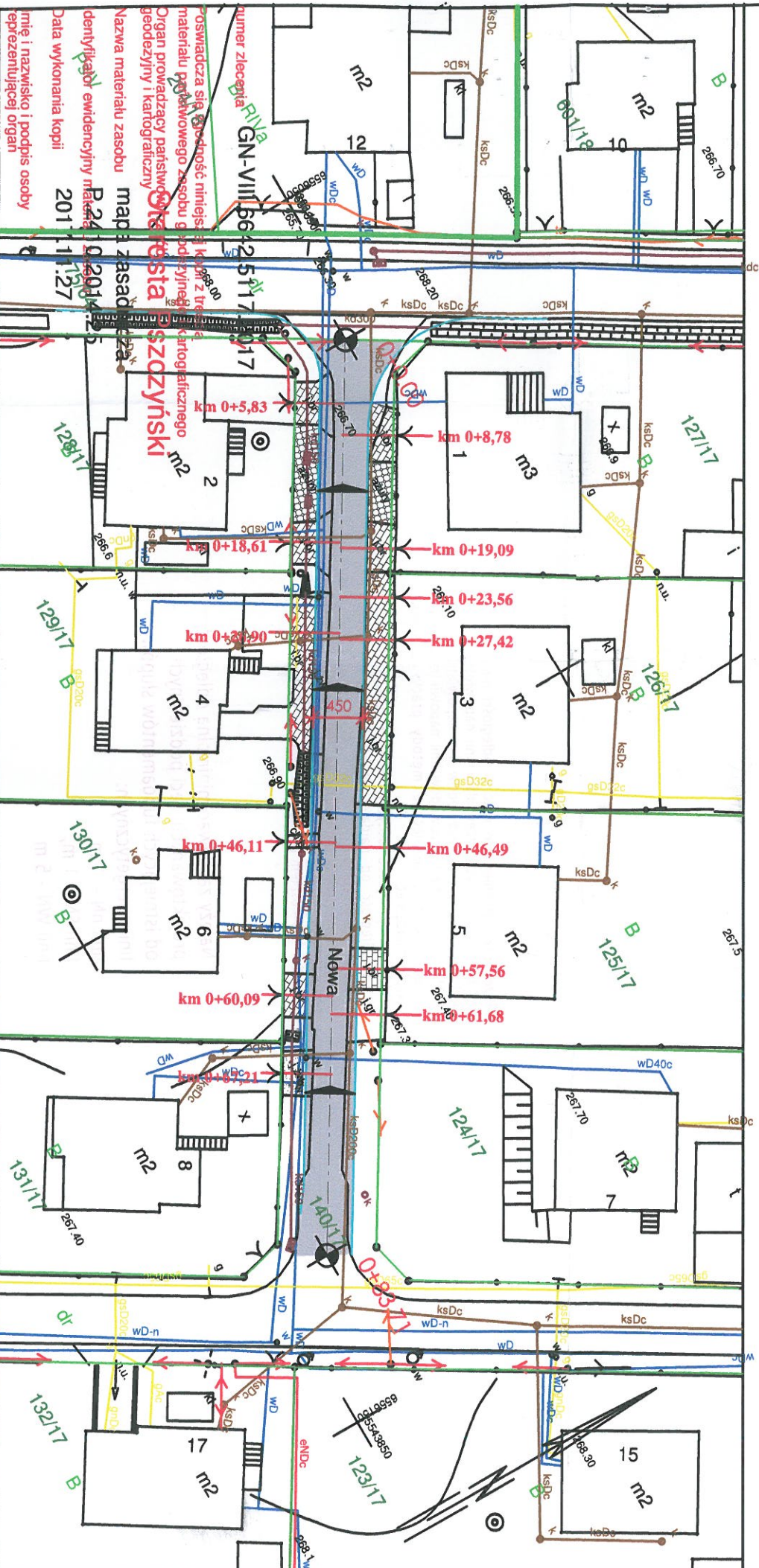
Numer uzgodnienia: 691
Załączniki: mapa szt.1
Faktura VAT zostanie przesłana odrębną pocztą
Kopia: OMD

Nie wyklucza się istnienia w terenie innych nie wskazanych na niniejszej mapie urządzeń podziemnych, które nie były zgłoszone do inwentaryzacji, lub o których brak jest informacji branżowych.

MAPA ZASADNICZA SKALA 1:500

Województwo: śląskie
Powiat: pszczyński
Jednostka ewidencyjna: 241006_2, Suszecz
Obręb: 0006, Suszecz
Arkusz: 7
Działka: 140/17


Sekcje mapy: 6.124.28.06.1.1



Sporządził(a) wydruk: Wojciech Czyżysz

Legenda:
- Projektowana nawierzchnia drogi
- Istniejące zjazdy z kostki
- Istniejące utwardzenie z płyt azurkowych
- Istniejące zjazdy tłuczniowe
- Istniejąca sieć wodociągowa
- Istniejąca sieć kanalizacji sanitarnej
- Istniejąca sieć kanalizacji deszczowej
- Istniejąca sieć gazowa
- Istniejąca sieć teletechniczna
- Granice działek
- Krawężnik betonowy

- Projektowana nawierzchnia drogi
- Istniejące zjazdy z kostki
- Istniejące utwardzenie z płyt azurkowych
- Istniejące zjazdy tłuczniowe
- Istniejąca sieć wodociągowa
- Istniejąca sieć kanalizacji sanitarnej
- Istniejąca sieć kanalizacji deszczowej
- Istniejąca sieć gazowa
- Istniejąca sieć teletechniczna
- Granice działek
- Krawężnik betonowy

Zamawiający:	Gmina Suszecz, 43-267 Suszecz ul. Lipowa 1		
Temat:	Przebudowa ul. Nowej w Suszecu		
Jednostka:	 Usługi Inżynieryjne i Doradztwo "OLBARK" mgr inż. Arkadiusz Olborski 44-238 Czerwionka-Leszczynny, ul. Księdza Pojdy 81 tel.: +48 503 415 138, www.olbark.pl, mail: biuro@olbark.pl	Numer uprawnień:	Podpis:
Opracował:	mgr inż. Arkadiusz Olborski	Numer uprawnień:	Podpis:
Projektował:		Numer uprawnień:	Podpis:
Data:	styczeń 2018	Przedmiot rysunku:	Plan sytuacyjny
		Skala:	1:500
		Numer rysunku:	2



Orange Polska
Hurt
Zarządzanie Zasobami Sieci i IT
Wydział Ewidencji i Zarządzania Danymi
o Infrastrukturze Katowice
ul. Francuska 101, 40-506 Katowice
tel.: 32 257 53 49 fax.: 32 396 64 81

Usługi Inżynieryjne i Doradztwo
OLBARK
ul. ks. Pojdy 81
44-238 Czerwionka-Leszczyny

Katowice, 09 luty 2018r.

Numer pisma: TTIDKA.AG.211-7217/2018

Temat: uzgodnienie projektu przebudowy drogi w Suszcu ul. Nowa.

Szanowni Państwo,

informujemy, że uzgadniamy projekt przebudowy drogi w Suszcu ul. Nowa.

Przy realizacji procesu budowy wymagane jest spełnienie następujących warunków, które są integralną częścią uzgodnienia:

1. Wykonawca jest zobowiązany zgłosić do ORANGE POLSKA S.A. prace w strefie sieci telekomunikacyjnej min. na 14 dni przed przystąpieniem do robót, powołując się na numer przedmiotowego pisma. Tryb i zasady zgłoszenia dostępne są na stronie: www.orange.pl/wniosek nadzor. Wykonywanie prac na sieci ORANGE POLSKA S.A. bez zgłoszenia jest naruszeniem własności ORANGE POLSKA S.A. i będzie zgłaszane organom ścigania. Powiadomienie powinno zawierać nazwę i adres wykonawcy prac oraz telefon kontaktowy. Pismo należy kierować na adres:
ORANGE POLSKA S.A.
Obsługa Techniczna Klienta w Katowicach
Wydział Utrzymania Usług i Infrastruktury 3-Bielsko-Biała
ul. Cieszyńska 79 43-300 Bielsko-Biała
e-mail: DISU.RSWUUIBBH@orange.com
2. Roboty budowlano – montażowe w obrębie sieci telekomunikacyjnej wykonywać zgodnie z normami i przepisami obowiązującymi w budownictwie łączności ręcznie i pod nadzorem upoważnionego przedstawiciela ORANGE POLSKA S.A. Dostarczanie i Serwis Usług Obsługi Technicznej Klienta w Katowicach;
3. Lokalizację podziemnych urządzeń telekomunikacyjnych w terenie należy potwierdzić za pomocą przekopów kontrolnych, a w przypadku odkrycia w trakcie robót ziemnych urządzeń nienaniesionych na planie należy je zabezpieczyć i powiadomić użytkownika oraz inspektora nadzoru. Istniejącą sieć teletechniczną eksploatowaną przez ORANGE POLSKA S.A. zgodna z trasą na załączonym podkładzie geodezyjnym;
4. W przypadku zmiany rzędnych terenu uwzględnić regulację poziomu istniejącej infrastruktury telekomunikacyjnej z zachowaniem normatywnych przykryć w stosunku do projektowanej niwelety

5. Miejsca zblizeń i skrzyżowań oraz elementy zanikowe sieci telekomunikacyjnej przed ich zasypaniem podlegają obowiązkowi zgłoszenia użytkownikowi, tj. Wydział Utrzymania Usług i Infrastruktury 3 Bielsko-Biała ul. Cieszyńska 79;
6. Po zakończeniu prac inwestor jest zobowiązany do pisemnego zgłoszenia z 14-dniowym wyprzedzeniem na adres podany w punkcie 1 niniejszego pisma – wykonane zadanie do odbioru technicznego w zakresie miejsc kolizyjnych z sieciami teletechnicznymi oraz otrzymania pisemnej akceptacji w formie protokołu odbioru lub notatki służbowej.
7. W przypadku uszkodzenia infrastruktury teletechnicznej, w szczególności w wyniku niedotrzymania wymagań i warunków określonych w niniejszym dokumencie, ORANGE POLSKA S.A., obciąży sprawcę pełnymi kosztami naprawy oraz odszkodowaniem za straty związane między innymi z wypłaconymi bonifikatami i karami wynikającymi z zawartych przez ORANGE POLSKA S.A umów z klientami, a także innymi karami administracyjnymi.
Łączna wysokość roszczeń ORANGE POLSKA S.A w stosunku do sprawcy uszkodzenia może sięgać nawet kwoty kilkuset tysięcy złotych polskich;
8. Niniejsze uzgodnienie ważne jest jeden rok od daty jego wydania.

ORANGE POLSKA S.A. Wydział Ewidencji i Zarządzania Danymi o Infrastrukturze Katowice otrzymał do celów służbowych 1 kpl. planów z przedmiotowego uzgodnienia.

Z poważaniem

Adam Górski


Starszy Specjalista

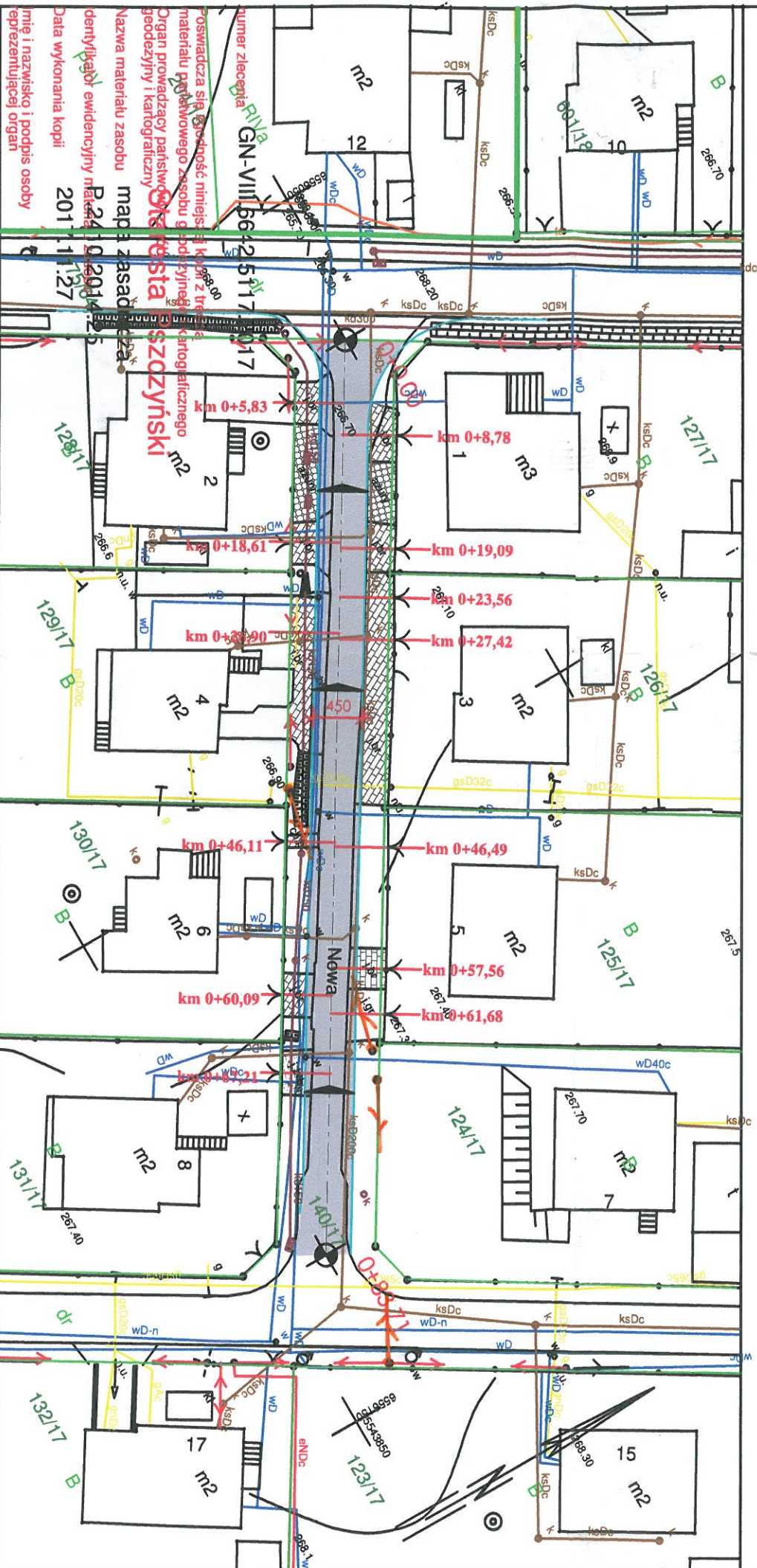
ds. Zasobów Infrastruktury

Nie wykłucz się istnienia w terenie innych nie wskazanych na niniejszej mapie urządzeń podziemnych, które nie były zgłoszone do inwentaryzacji, lub o których brak jest informacji branżowych.

Sekcje mapy: 6.124.28.06.1.1












MAPA ZASADNICZA SKALA 1:500

Województwo: śląskie
Powiat: pszczyński
Jednostka ewidencyjna: 241006 2, Suszec
Obręb: 0006, Suszec
Arkusz: 7
Działka: 140/17



Sporządziła) wydruk: Wojciech Czysz

LEGENDA:

-  **Projektowana nawierzchnia drogi**
-  **Istniejące zjazdy z kostki**
-  **Istniejące utwardzenie z płyt azurowych**
-  **Istniejące zjazdy tłuczniowe**
-  **Istniejąca sieć wodociągowa**
-  **Istniejąca sieć kanalizacji sanitarnej**
-  **Istniejąca sieć kanalizacji deszczowej**
-  **Istniejąca sieć gazowa**
-  **Istniejąca sieć teletechniczna**
-  **Granice działek**
-  **Krawężnik betonowy**


Nr uzgodnienia: 7247/18 dnia: 05.02.2018

- Przy skrzyżowaniach i zbliżeniach do 1m od osi istniejącej infrastruktury telekomunikacyjnej prace prowadzić ręcznie z zachowaniem szczególnej ostrożności zgodnie z obowiązującymi normami i przepisami techniczno-budowlanymi pod nadzorem właścicielskim przedstawiciela Orange Polska.
- Przed planowaniem rozpozyczeniem robót należy wystąpić z wnioskiem o realizację nadzoru właścicielskiego wg zasad pracy na infrastrukturze Orange Polska podanych na stronie internetowej www.orange.pl/wniosekondzorc
- Każde wejście na infrastrukturę własności Orange Polska bez złożonego w/w wniosku, będzie traktowane jako nielegalne i zgłaszane do organów ścigania oraz Państwowego Inspektora Nadzoru Budowlanego i wszelkimi tego konsekwencjami.
- W przypadku nie zastosowania się do w/w uwag całość kosztów związanych z usunięciem ewentualnych awarii oraz zabezpieczeniem istniejących urządzeń telekomunikacyjnych poniesie Inwestor (Wykonawca).

Uwagi:

Haan G
Czytelny podpis

Orange Polska S.A.
Zarządca Sieci Siedzib IT
Wydział Ewidencji i Zarządzania Danyimi
o Infrastrukturze IT, Powiśle
ul. Francuska 101, 40-500 Katowice

Zamawiający:	Gmina Suszec, 43-267 Suszec ul. Lipowa 1		
Temat:	Przebudowa ul. Nowej w Suszczu		
Jednostka:		Usługi Inżynierskie i Doradztwo "OLBARK" mgr inż. Arkadiusz Olborski 44-238 Czerwionka-Leszczyny, ul. Księdza Pojdy 81 tel.: +48 503 415 138, www.olbark.pl , mail: biuro@olbark.pl	
Opracował:	mgr inż. Arkadiusz Olborski	Numer uprawnień:	
Projektował:		Numer uprawnień:	
Data: styczeń 2018	Przedmiot rysunku: Plan sytuacyjny	Skala: 1:500	Podpis: <i>OLBARK</i>
			Numer rysunku: 2

Polska Spółka Gazownictwa sp. z o.o.
Oddział w Zabrze
ul. Szczęść Boże 11, 41-800 Zabrze
tel. 32 398 50 00, faks 32 271 78 01

Gazownia w Rybniku
ul. Bolesława Chrobrego 39
44-200 Rybnik
tel. 32 422 34 19, faks. 32 434 37 18
boguslaw.dzieża@zabrze.psgaz.pl

Usługi Inżynieryjne i Doradztwo
« OLBARK »
Ul. Ks. Pojdy 81
44-238 czerwionka -Leszczyny

Wasz znak:
Nasz znak: 0165.761.132.160044159.654.18

Rybnik, 09.02.2018

Dot.: uzgodnienia branżowe dot; „Przebudowa ul. Nowej w Suszczu.”

Informujemy, iż na dostarczonej mapie w zaznaczonym zakresie nanieśliśmy istniejącą sieć gazową.

Odległości podstawowe zachować zgodnie z Rozporządzeniem Ministra Gospodarki z dnia 26 kwietnia 2013r. w sprawie warunków technicznych, jakim powinny odpowiadać sieci gazowe i ich usytuowanie.

- (Dz. U. z dnia 4 czerwca 2013r. poz. 640 – tabela nr 2) - sieć gazową śr/c stal zaznaczono na mapie kolorem żółtym.

Skrzyżowania gazociągów z przeszkodami terenowymi (odległości pionowe) zgodnie z PN-91/M – 34501.

Przed przystąpieniem do prac wykonać wykopy kontrolne określające posadowienie sieci gazowej.

W obrębie czynnych gazociągów prace ziemne prowadzić ręcznie.

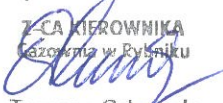
W przypadku prowadzenia robót w pobliżu naszych urządzeń inwestor winien skontaktować się z Gazownią w Rybniku, ul. Chrobrego 39, celem ustalenia nadzoru nad w/w robotami. Nadzór wykonujemy odpłatnie.

Inwestor powinien przesłać zlecenie nadzoru robót z podanymi warunkami płatności, podając datę i znak uzgodnienia.

Uszkodzenia naszej sieci wynikłe na skutek prowadzonych robót usunięte będą na koszt wykonawcy robót.

Uzgodnienie jest ważne na okres 2 lat licząc od daty wystawienia niniejszego pisma.

Z poważaniem


Tomasz Odrozek

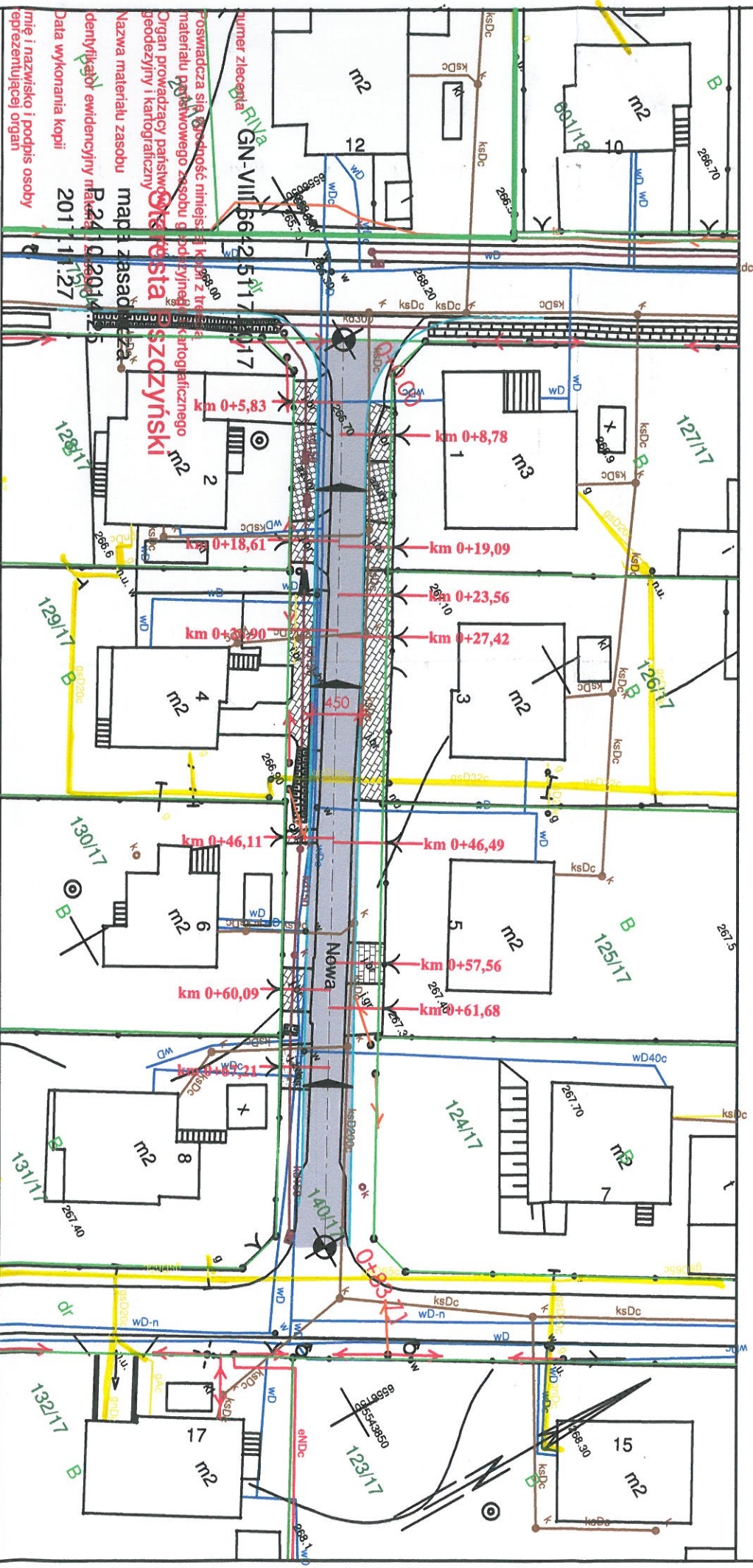
Faktura za powyższe uzgodnienie zostanie wysłana w późniejszym terminie.
Sprawę prowadzi: Pracownik ds. technicznych Gazowni w Rybniku – Bogusław Dzieża

Nie wyklucza się istnienia w terenie innych nie wskazanych na niniejszej mapie urządzeń podziemnych, które nie były zgłoszone do inwentaryzacji, lub o których brak jest informacji branżowych.

MAPA ZASADNICZA SKALA 1:500

Sekcje mapy: 6.124.28.06.1.1

Województwo: śląskie
Powiat: pszczyński
Jednostka ewidencyjna: 241006_2, Suszecz
Obręb: 0006, Suszecz
Arkusz: 7
Działka: 140/17



Sporządził(a) wydruk: Wojciech Czysz

Polaka Spółka Gazownictwa sp. z o.o.
ul. Krucza 6/14, 00-537 Warszawa
Oddział Zakład Gazownictwa w Zabrzcu

Gazownia w Rybniku
ul. Bolesława Chrobrego 39, 44-200 Rybnik
tel./faks 32 422 55 65, 32 422 34 19
NIP 525 24 96 411
KRS 0000374001 REGON 142739519

Naniesiono sied. geotow. 37/18
Prace w pobliżu naszych urządzeń wykonywać ręcznie pod nadzorem pracownika RG w Rybniku
Odległość od detawową zachować zgodnie z Rozp. Ministra Gospodarki z dnia 26 kwietnia 2013r.
(Dz. U. z 4 czerwca 2013 r. 640)
Uzg. pism. **0105. 761. 132. 160044159. 654. 18**
Rybnik dn. **09. 02. 2018**

siła stal (tab. 2)

Z-CIA KIEROWNIK
Gazownia w Rybniku
Tomasz Odrozek

- LEGENDA:**
- Projektowana nawierzchnia drogi**
 - Istniejące zjazdy z kostki**
 - Istniejące utwardzenie z płyt ażurowych**
 - Istniejące zjazdy tłuczniowe**
 - Istniejąca sieć wodociągowa**
 - Istniejąca sieć kanalizacji sanitarnej**
 - Istniejąca sieć kanalizacji deszczowej**
 - Istniejąca sieć gazowa**
 - Istniejąca sieć teletechniczna**
 - Granice działek**
 - Krawężnik betonowy**

Zamawiający:	Gmina Suszec, 43-267 Suszec ul. Lipowa 1		
Temat:	Przebudowa ul. Nowej w Suszcu		
Jednostka:	 Usługi Inżynieryjne i Doradztwo "OLBARK" mgr inż. Arkadiusz Olborski 44-238 Czerwionka-Leszczyny, ul. Księdza Pojdy 81 tel.: +48 503 415 138, www.olbark.pl, mail: biuro@olbark.pl		
Opracował:	mgr inż. Arkadiusz Olborski	Numer uprawnień:	
Projektował:		Numer uprawnień:	
Data:	styczeń 2018	Przedmiot rysunku:	Plan sytuacyjny
		Skala:	1:500
		Numer rysunku:	2