



2019-132653

OS-DL.404.572.2019.3 (AŚ)

Świerklany, 2019-08-21

FIRMA ABS - OCHRONA ŚRODOWISKA SP. Z O.O.
UL.WIERZBOWA 14
40-169 KATOWICE

Dotyczy: wywiadu branżowego dla zadania pn.: „Wykonanie dokumentacji projektowej przebudowy fragmentu ul. Łącznej w Radostowicach w zakresie przebudowy odwodnienia na odcinku od posesji nr 24 do posesji nr 14A o długości ok. 136m - zarurowanie istniejącego rowu przydrożnego”.

Odpowiadając na Państwa pismo znak: F/ABS-750/19 z dnia 07.08.2019 r. w sprawie jw. Operator Gazociągów Przesyłowych GAZ – SYSTEM S.A. Oddział w Świerklanach informuje, że w przedstawionym zakresie opracowania **nie eksploatuje sieci gazowej wysokiego ciśnienia.**

Uzgodnienie ważne jest na okres dwóch lat, licząc od daty wystawienia niniejszego pisma.

Jednocześnie informujemy, że wszelkie uzgodnienia związane z siecią dystrybucyjną należy uzyskać w Polskiej Spółce Gazownictwa sp. z o.o., Oddział Zakład Gazowniczy w Zabrze, ul. Szczęść Boże 11, 41-800 Zabrze.

Załącznik:

- mapa zasadnicza

Główny Inżynier

Janusz Pleńszewski

Dokument w postaci elektronicznej opatrzony został bezpiecznym podpisem elektronicznym weryfikowanym za pomocą ważnego kwalifikowanego certyfikatu

Operator Gazociągów Przesyłowych
GAZ-SYSTEM S.A.
Oddział w Świerklanach

ul. Wodzisławska 54, 44-266 Świerklany
tel. 32 439 25 00; faks 32 439 25 60

Adres Siedziby

ul. Mszczonowska 4
02-337 Warszawa
tel. 22 220 18 00; faks 22 220 16 06

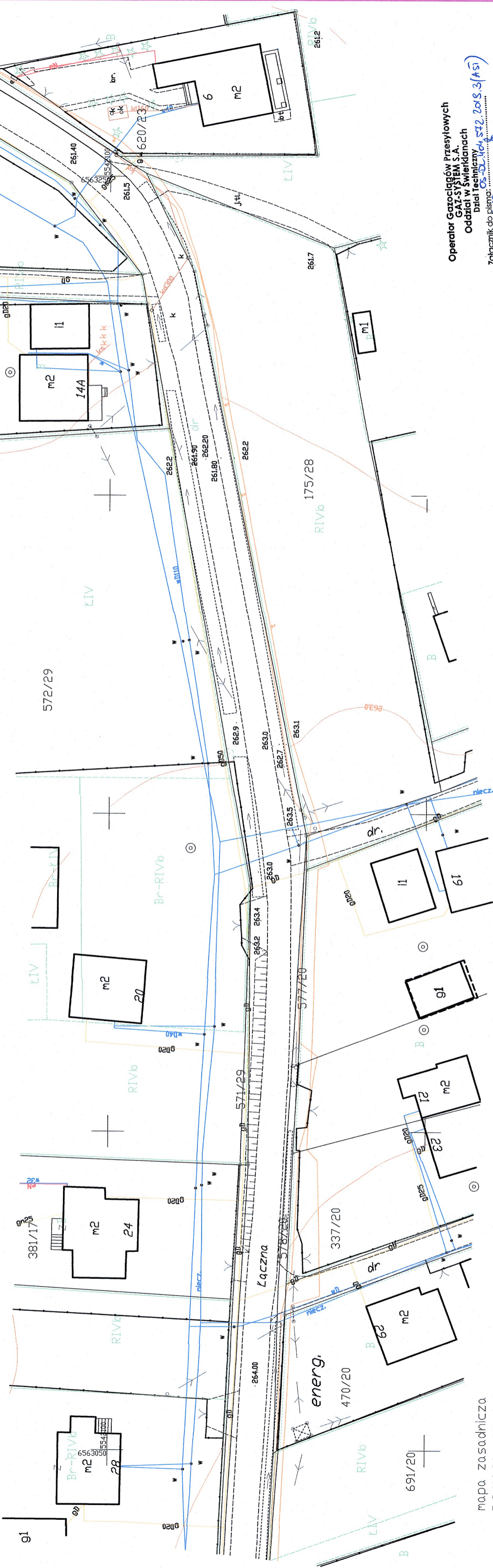
Zarząd Spółki

Prezes Zarządu: Tomasz Stępień
Wiceprezes Zarządu: Krzysztof Jackowski
Wiceprezes Zarządu: Artur Zawartko

Kapitał Zakładowy: 3 771 990 842 PLN Kapitał Wpłacony: 3 771 990 842 PLN Konto: mBank S.A. Nr 21 1140 1977 0000 5803 0100 7001 Numer KRS: 0000264771, Sąd Rejonowy dla m.st. Warszawy, XII Wydział Gospodarczy Krajowego Rejestru Sądowego NIP: 527-243-20-41 REGON: 015716698-00079 www.gaz-system.pl

23.08.2019

Radostowice ul. łączna
1:500



Operator Gazociągów Przesyłowych
GAZ-SYSTEM S.A.
Oddział w Świerkianach
Dział Techniczny
Załącznik do planu:
z dnia: 21.08.2019. Podpis:

mapa zasadnicza
P.2410.2014.25
2019.07.04

Poswiadcza się zgodność niniejszej kopii z treścią
materiału państwowego zasobu geodezyjnego i kartograficznego
Organ prowadzący państwowy zasób
geodezyjny i kartograficzny
Nazwa materiału zasobu
Identyfikator ewidencyjny materiału zasobu
Data wykonania kopii
Imię i nazwisko i podpis osoby
reprezentującej organ

Starosta Pszczyński

zakres wywiadu branżowego

L.I. Ogarna



PS/1832/3476/2019/3

Katowice, 13 sierpnia 2019 r.

ABS - Ochrona Środowiska
ul. Wierzbowa 14
40 - 169 Katowice

W odpowiedzi na Państwa pismo L.dz. F/ABS-748/19 z dnia 07.08.2019 r. dotyczące wywiadu branżowego, naniesienia uzbrojenia terenu na potrzeby opracowania dokumentacji projektowej dla zadania pn.: „Wykonanie dokumentacji projektowej przebudowy fragmentu ul. Łącznej w Radostowicach w zakresie przebudowy odwodnienia na odcinku od posesji nr 24 do posesji nr 14A o długości około 136 m – zarurowanie istniejącego rowu przydrożnego”, Górnos Śląskie Przedsiębiorstwo Wodociągów Spółka Akcyjna z siedzibą w Katowicach przesyła w załączeniu plan sytuacyjny sporządzony na arkuszu kopii mapy zasadniczej terenu w rejonie jak wyżej i informuje, że w zakresie wskazanym na załączonej mapie nie posiadamy urządzeń wodociągowych.

Przy dalszej korespondencji w tej sprawie prosimy powoływać się na znak niniejszego pisma.

Otrzymują:

1. Adresat
2. OES Żory
3. PS a/a

Kierownik
Wydziału Eksploatacji Sieci

Andrzej Skrzypczyk

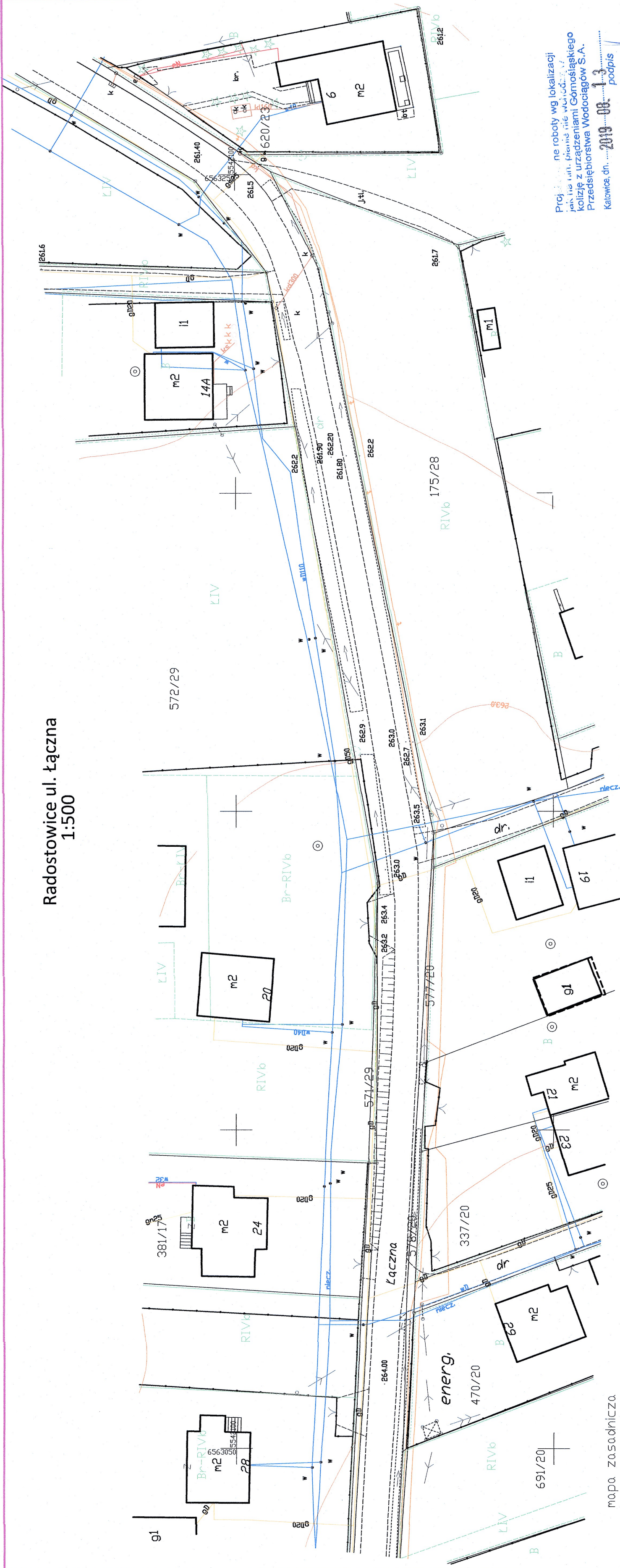
Dyrektor
Pionu Sieci Dystrybucji
Jerzy Muszer

19.08.19

Osoba do kontaktu: Sylwia Żmija tel. 32 6038767, e-mail: s.zmija@gpw.katowice.pl

Strona 1 z 1

Radostowice ul. łączna
1:500



Przebieg nie roboty wg lokalizacji
jak i in. planów nie wchodzi
kolizję z urządzeniami Górnośląskiego
Przedsiębiorstwa Wodociągów S.A.
Katowice, dn. 2019.08.13 podpis

Kierownik
Wydziału Eksploatacji Sieci
Andrzej Słazycznyk

mapa zasadnicza
P.2410.2014.25
2019.07.04

Poświadczam, że zgodność niniejszej kopii z treścią
materiału państwowego zasobu geodezyjnego i kartograficznego
Organ prowadzący państwowy zasób
geodezyjny i kartograficzny
Nazwa materiału zasobu
Identyfikator ewidencyjny materiału zasobu
Data wykonania kopii
Imię i nazwisko i podpis osoby
reprezentującej organ

Starosta Pszczyński

zakres wywiadu branżowego

Józef Jaszczuk, Dyrektor - Kierownik Ruchu Zakładu Górniczego
Zbigniew Czarnecki, Dyrektor Techniczny - I Z-ca Kierownika Ruchu Zakładu Górniczego
Aleksander Szymura, Dyrektor Pracy
Kornelia Adamska, Dyrektor Ekonomiczny

TMG.540-13/19

Pawłowice, dn. 19.08.2019

„ABS- OCHRONA ŚRODOWISKA”
ul. Wierzbowa 14
40-169 Katowice

Dotyczy: wywiadu branżowego dla realizacji dokumentacji projektowej dla zdania pn.: „Wykonanie dokumentacji projektowej przebudowy fragmentu ul. Łącznej w Radostowicach w zakresie przebudowy odwodnienia na odcinku od posesji nr 24 do posesji nr 14A o długości około 136 m – zarurowanie istniejącego rowu przydrożnego”.

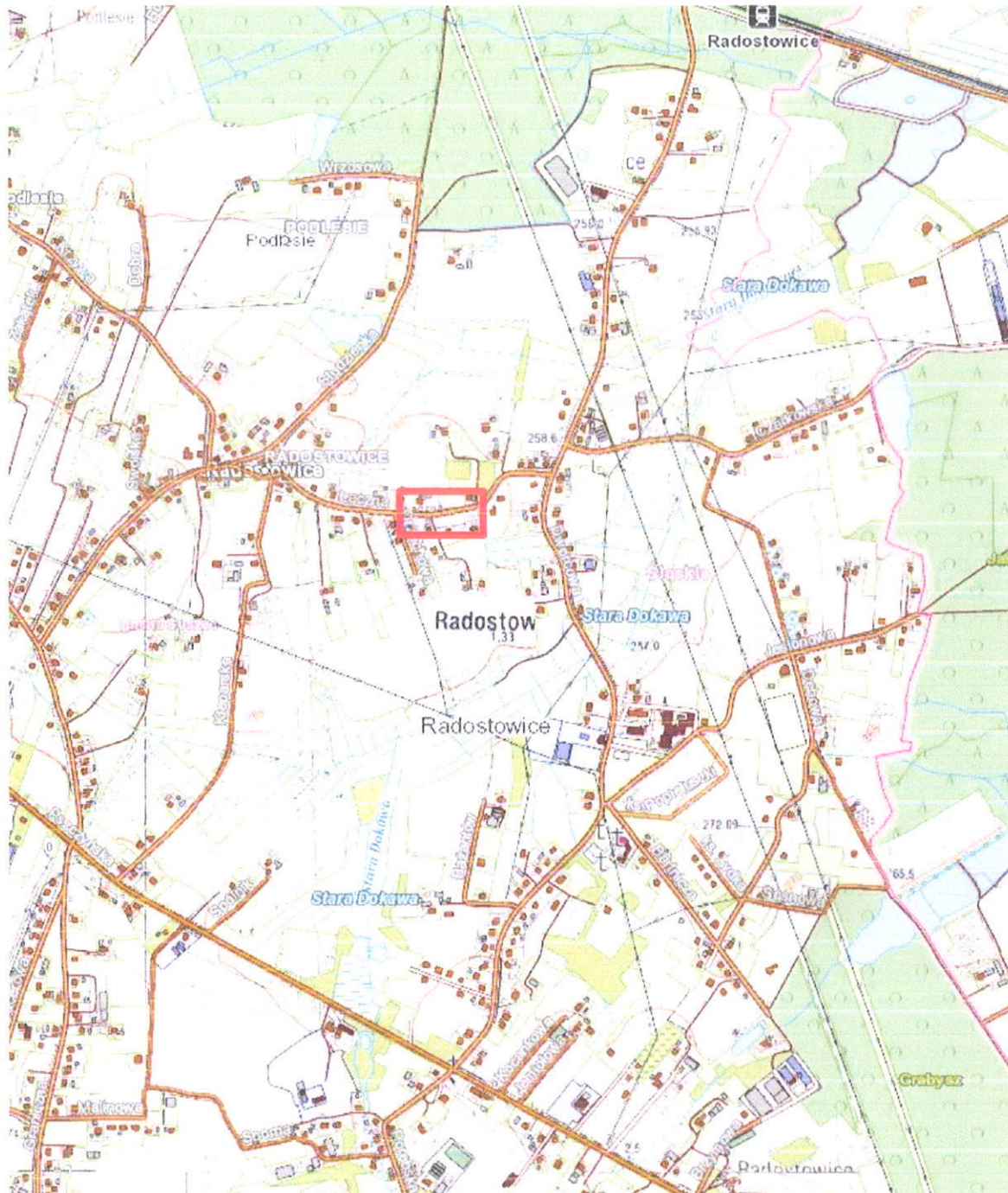
W nawiązaniu do Państwa pisma z dnia 07.08.2019 r. przesyłamy załączone mapy i informujemy, że w zaznaczonym zakresie brak jest uzbrojenia terenu będącego własnością lub eksploatowanego przez KWK „Pniówek”.

Załączniki:

1. Plan orientacyjny
2. Mapa zasadnicza, skala 1:500


Jastrzębska Spółka Węglowa SA
KWK Pniówek
Dyrektor
Józef Jaszczuk
Pełnomocnik

PLAN ORIENTACYJNY

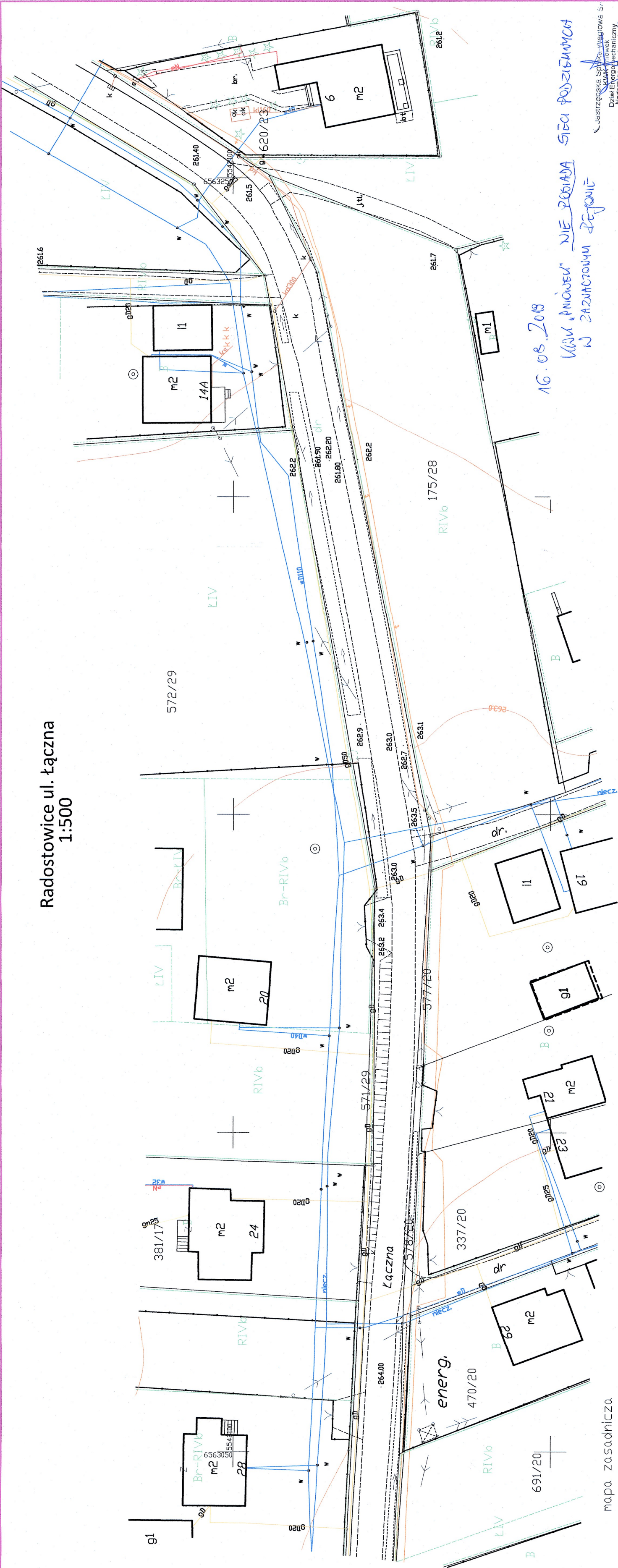


Radostowice, ul. łączna

(województwo: śląskie, powiat pszczyński, gmina: Suszec,
jednostka ewidencyjna: 241006_2, obręb: 0004 Radostowice AR_1)

Jastrzębska Spółka Węglowa SA
KWK Pniówek
Starszy mierniczy górniczy
Uprawniony mierniczy górniczy
Przemysław Pedziwiatr
Przemysław Pedziwiatr

Radostowice ul. łączna
1:500



mapa zasadnicza
P.2410.2014.25
2019.07.04

Poświadczam, że zgodność niniejszej kopii z treścią materiału państwowego zasobu geodezyjnego i kartograficznego Organu prowadzący państwowy zasób geodezyjny i kartograficzny Nazwa materiału zasobu Identyfikator ewidencyjny materiału zasobu Data wykonania kopii Imię i nazwisko i podpis osoby reprezentującej organ

Starosta Pszczyński

Justycka Spółka Wzajemna SA
Wydział Ewidencji
Urządzeń Drobnych i Powierzchniowych
Nagrody i Kartograficznych
ds. Urządzeń Telegraficznych piz.
Tomasz Jedynak

zakres wywiadu branzowego

16.08.2018
KWK Pniówek NIE POSIADA SIĘ PODZIEMICA W ZAKRESIE TEGO REJONU

Brak sieci telekomunikacyjnej eksploatowanej przez JSW S.A. KWK Pniówek

Justycka Spółka Wzajemna SA
Dział Ewidencji Urządzeń Drobnych i Powierzchniowych
Nagrody i Kartograficznych
Piotr Hrynyszczyn
KWK Pniówek
Wydział Ewidencji Urządzeń Drobnych i Powierzchniowych
Nagrody i Kartograficznych
ds. Urządzeń Telegraficznych piz.
Zuzisław Polak

JSW - ul. łączna



Netia SA
02-822 Warszawa, ul. Poleczki 13

Katowice, 2019-08-27

Adres do korespondencji:
Netia SA
Dział Utrzymania Infrastruktury Sieciowej
Okręg Południe
40-155 Katowice, ul. Konduktorska 33

ABS-Ochrona Środowiska Spółka z o.o.
ul. Wierzbowa 14
40-169 Katowice

Nasz znak: NTTG-508-3842/19
Wasz znak: F/ABS-744/19

Uzgodnienie branżowe

Dotyczy: Uzgodnienie przebudowy fragmentu ul. Łącznej w Radostowicach w zakresie przebudowy odwodnienia.

W odpowiedzi na pismo z dnia 07.08.2019 Działu Utrzymania Infrastruktury Sieciowej Netia SA., zwraca po uzgodnieniu plan sytuacyjny dotyczący uzgodnienia wskazanego terenu. Plany uzgadnia się bez uwag w zakresie zaznaczonym na załączonych mapach. Informujemy, że na przedmiotowym terenie Firma Netia S.A. nie posiada sieci. Uzgodnienie ważne jest jeden rok.

Załącznik:

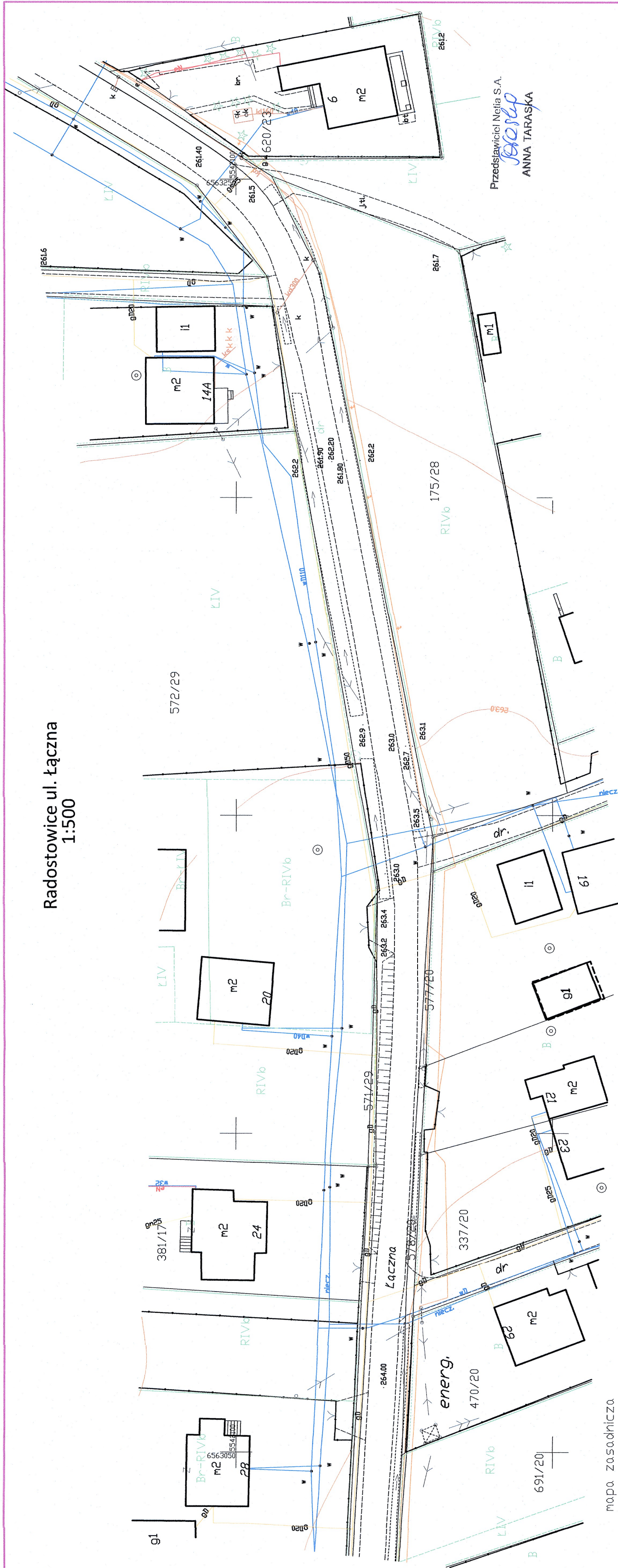
1. uzgodniony plan sytuacyjny.

Z poważaniem

Przedstawiciel Netia S.A.
Żaneta Stolarczyk

ZP. 08.19

Radostowice ul. Łączna
1:500



mapa zasadnicza
P.2410.2014.25
2019.07.04

Poświadczam się zgodność niniejszej kopii z treścią materiału planistycznego zasobu geodezyjnego i kartograficznego. Drogą prowadzący państwowy zasób geodezyjny i kartograficzny. Nazwa materiału zasobu Identyfikator emeryjny materiału zasobu Data wykonania kopii Imię i nazwisko i podpis osoby reprezentującej organ

Starosta Pszczyński

zakres wywiadu branzowego

29.08.2019r.



Rok zał.1999

PRZEDSIĘBIORSTWO GOSPODARKI KOMUNALNEJ

Spółka z o.o.

43-267 Suszec ul. Ogrodowa 2

tel. (032) 212-42-14, tel./fax. (032) 448-80-90, tel. alarm. (032) 448-80-70

www.pgksuszec.pl, e-mail: kontakt@pgksuszec.pl

NIP: 638-15-20-566, Regon: 276303844, Sąd Rejonowy w Katowicach nr KRS: 0000066156

Kapitał zakładowy 23.807.000 zł opłacony w 100 %

Suszec, dn. 20.08.2019 r.

PGK/UZG/96/19

„ABS – OCHRONA ŚRODOWISKA” SP. Z O. O.

Ul. Wierzbowa 14

40-169 Katowice

Uzgodnienie branżowe sieci wodociągowej.

43-262 Radostowice

rejon ul. Łącznej wg załącznika

Przedsiębiorstwo Gospodarki Komunalnej w Suszcu, w oparciu o dostarczoną Mapę Zasadniczą (zał. 1), dokonało uzgodnienia branżowego sieci wodociągowej będącej w administrowaniu naszego Przedsiębiorstwa.

Kolorem niebieskim zaznaczono przebieg czynnej sieci wodociągowej, której orientacyjna głębokość posadowienia wynosi ok. 1,2 - 1,4 m. Dodatkowo na mapie niebieską przerywaną linią zaznaczono przebieg istniejącego przyłącza wodociągowego do budynku nr 24. Na tym obszarze nie posiadamy sieci kanalizacji sanitarnej.

Powyższe uzgodnienie ważne jest na okres dwóch lat od daty niniejszego pisma.

DYREKTOR TECHNICZNY

inż. Tomasz Marcisz

Załączniki:

Mapa zasadnicza z zaznaczonym obszarem podlegającym uzgodnieniu

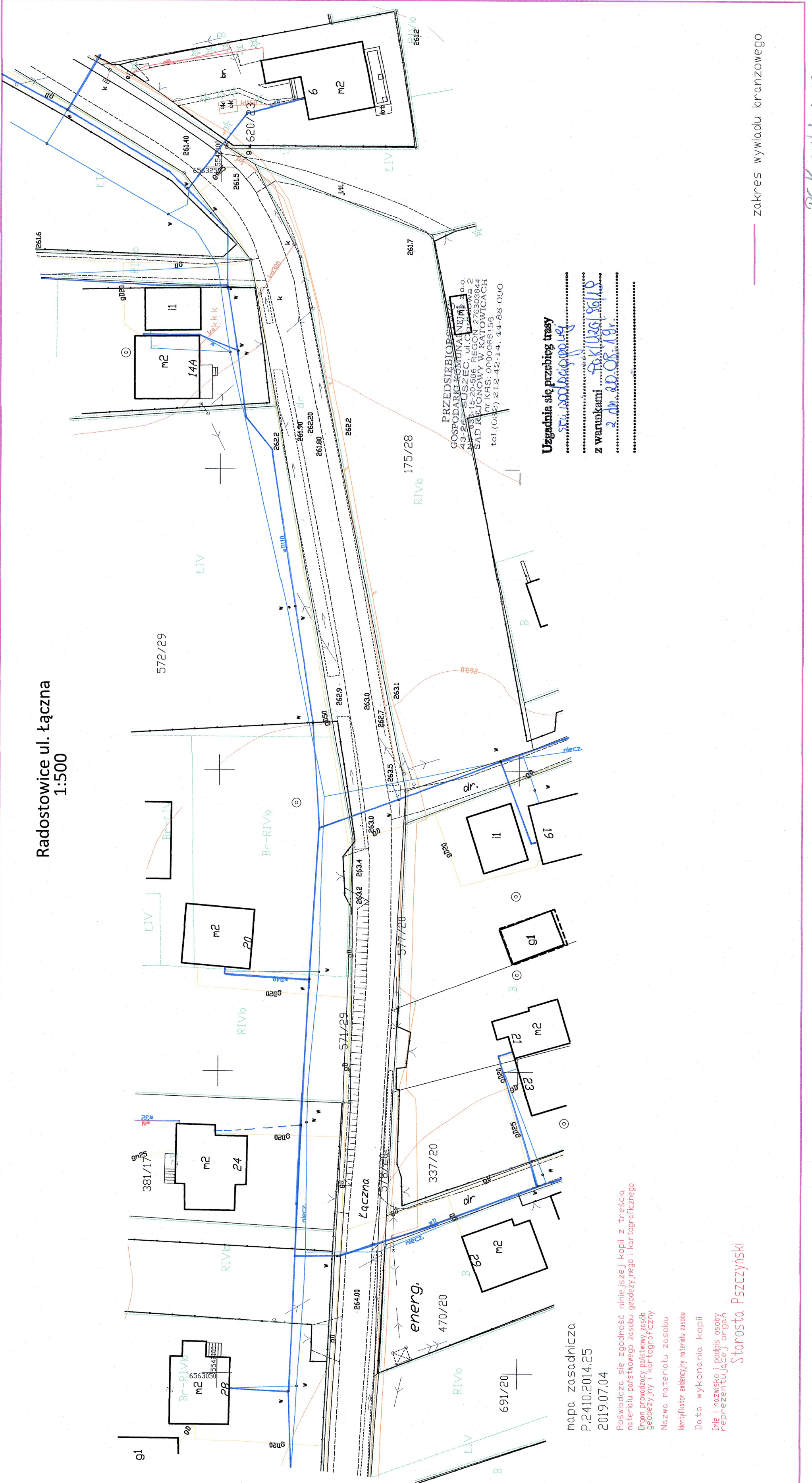
Otrzymują:

Adresat

A/a

23.08.2019

Radostowice ul. Łączna
1:500



PRZEDSIĘBIORSTWO
GOSPODARSTWO WYKONAWCZE
43-280 SUŚCIEC ul. Ciepłownicza 2
M. 15-20-566 REGON 276303844
SĄD REJONOWY W KATOWICACH
nr KRS: 0000066155
tel.(033) 212-42-14, 44-88-090

Uzgadnia się przebieg trasy

z warunkami
z dnia 20.08.19.

mapa zasadnicza
P.2410.2014.25
2019.07.04

Posiadać się zgodność niniejszej kopii z treścią
materiału państwowego zasobu geodezyjnego i kartograficznego
Organ prowadzący państwowy zasób
geodezyjny i kartograficzny
Nazwa materiału zasobu
Identyfikator ewidencyjny materiału zasobu
Data wykonania kopii
Imię i nazwisko i podpis osoby
reprezentującej organ

Starosta Pszczyński

zakres wywiadu branzowego

PKK - ul. Łączna



GL.2.5.434.51.2019

Firma „ABS-Ochrona Środowiska” Sp. zo.o
ul. Wierzbowa 14
40-169 Katowice

Dotyczy: naniesienia sieci w obrębie ul. Łącznej w Radostowicach.

W odpowiedzi na pismo L.dz. F/ABS-726/19 z dnia 07.08.2019r. data wpływu 12.08.2019r. w sprawie naniesienia sieci w obrębie ul. Łącznej w Radostowicach, NW Pszczyna po analizie załączonych dokumentów informuje, że na obszarze wskazanym na załączonej mapie nie posiada cieków o charakterze naturalnym, będących w administracji PGW WP.

Otrzymują:

- ① Adresat
2. NW Pszczyna a/a

KIEROWNIK

Janusz Rypień



Przedsiębiorstwo Gospodarki Wodnej i Rekultywacji Spółka Akcyjna

44 - 335 Jastrzębie - Zdrój, ul. Chlebowa 22

KRS 0000082499 Sąd Rejonowy w Gliwicach X Wydział Gospodarczy KRS, NIP: 633-000-51-27

Kapitał zakładowy 53.461.030 zł Kapitał wpłacony 53.461.030 zł



Jastrzębie-Zdrój, 14.08.2019 r.

ABS – Ochrona Środowiska Sp. z o.o.

ul. Wierzbowa 14

40 – 169 Katowice

Wasze pismo z dnia: 07.08.2019 r. Znak: F/ABS-736/19 Nasz znak: TP/10716 /19

Sprawa: Wywiad branżowy w rejonie ul. Łącznej w Radostowicach

W odpowiedzi na Wasze pismo w sprawie naniesienia uzbrojenia w rejonie ul. Łącznej w Radostowicach w związku z realizacją prac projektowych dla zadania pn.: „Wykonanie dokumentacji projektowej przebudowy fragmentu ul. Łącznej w Radostowicach w zakresie przebudowy odwodnienia na odcinku od posesji nr 24 do posesji nr 14 A o długości ok. 136 mb. – zarurowanie istniejącego rowu przydrożnego” informujemy, że w obszarze inwestycji nie przebiega uzbrojenie własności naszej spółki.

Z poważaniem

Przedsiębiorstwo Gospodarki Wodnej
i Rekultywacji S.A.
Prezes Zarządu

Przedsiębiorstwo Gospodarki
Wodnej i Rekultywacji S.A.
Prokurent
Andrzej Sokół

Jan Przywara



ISO 9001
ISO 14001
PN-N 18001



AC 014
QMS, EMS
BHP



AB 972



EMAS
Zweryfikowany
system zarządzania
środowiskowego
REG. NO. PL - 234 - 507 - 20

Prezes Zarządu
Jan Przywara

Z-ca Prezesa Zarządu
ds. Rozwoju
Krzysztof Baradziej

Z-ca Prezesa Zarządu
ds. Ekonomiczno -
Finansowych
Tomasz Rus

tel. 32 47-630-73
fax. 32 47-630-70
www.pgwir.pl
e-mail:
sekretariat@pgwir.pl



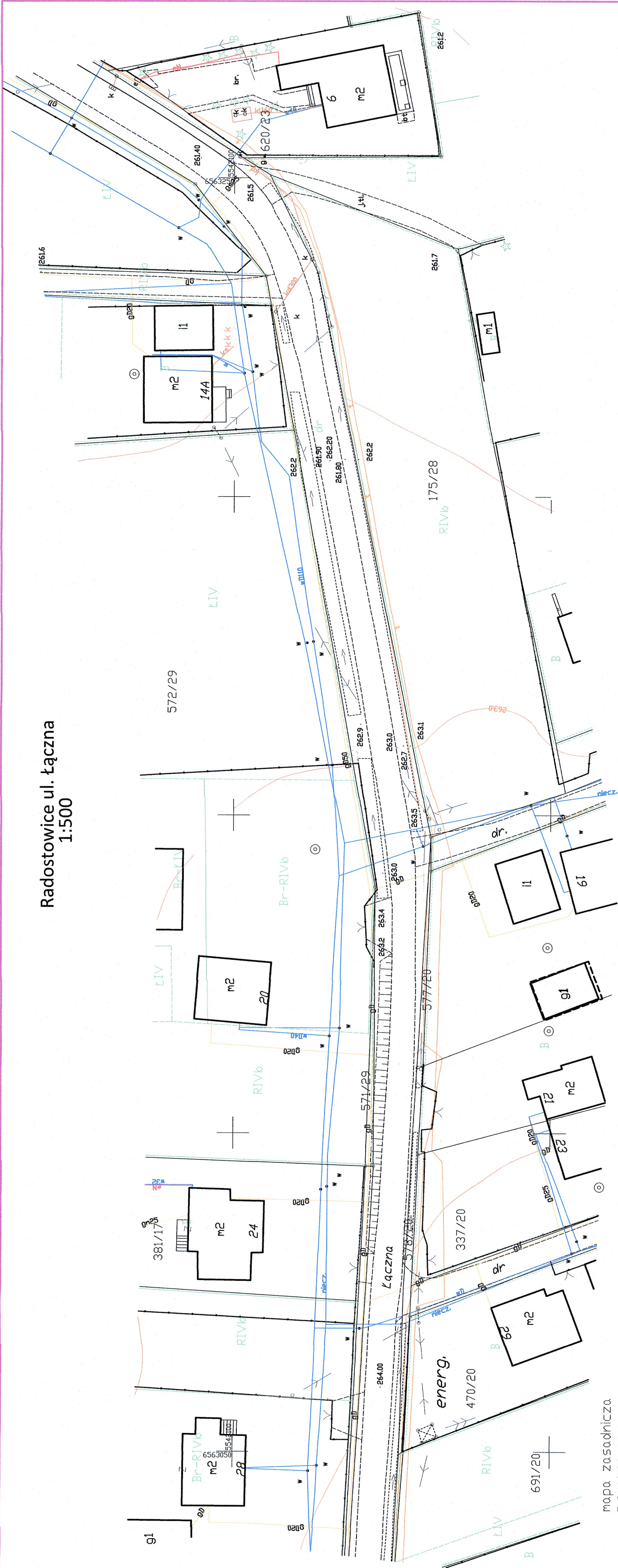
Punkt załadunkowy soli:
44-230
Czerwionka-Leszczyny
ul. Młyńska 24
tel. +48 32 42-70-280

Załącznik:

– mapa zasadnicza – 1 szt.

AP.08.19

Radostowice ul. łączna
1:500



mapa zasadnicza
P.2410.2014.25
2019.07.04

Posiadać się zgodność niniejszej kopii z treścią
materiału państwowego zasobu geodezyjnego i kartograficznego
Organ prowadzący państwowy zasób
geodezyjny i kartograficzny
Nazwa materiału zasobu
Identyfikator ewidencyjny materiału zasobu
Data wykonania kopii
Imię i nazwisko i podpis osoby
reprezentującej organ

Starosta Pszczyński

zakres wywiadu branzowego



Polska Spółka Gazownictwa sp. z o.o.
Oddział Zakład Gazowniczy w Zabrze
ul. Szczęść Boże 11, 41-800 Zabrze
tel. 32 398 50 00, faks 32 271 78 01

Gazownia w Pszczynie

ul. Batorego 26A, 43-200 Pszczyna
tel. 32 210 50 51, faks 32 210 50 51
gazownia.pszczyna@psgaz.pl

ABS – Ochrona Środowiska

sp. z o. o.
ul. Wierzbowa 14
40-169 Katowice

Wasz znak: F/ABS-734/19
Nasz znak: PSGZA.0163.763.236.19

Pszczyna, 19.08.2019 r.

Dot.: uzgodnienia przebudowy odwodnienia przydrożnego.

W odpowiedzi na pismo w sprawie jak wyżej przesyłamy kopię z mapy zasadniczej, na której naniesiono kolorem żółtym istniejącą sieć gazową według posiadanej przez nas dokumentacji na 19.08.2019 r.

Projekt przebudowy odwodnienia ul. Łącznej w Radostowicach
uzgadnia się pod niżej podanymi warunkami:

1. Przed przystąpieniem do robót należy wystosować do Gazowni w Pszczynie zlecenie na nadzór branżowy, powiadomić nas o terminie rozpoczęcia prac, podając nazwisko i imię kierownika budowy oraz telefon kontaktowy.
2. Wykopy w pobliżu naszych urządzeń podziemnych kategorycznie należy prowadzić ręcznie, a w przypadku ich odkrycia zgłosić w Gazowni w Pszczynie, celem dokonania oględzin oraz ustalenia prac związanych ich zabezpieczeniem.
3. Zasypanie, odkrytych podczas prac ziemnych gazociągów, może nastąpić po uprzednim powiadomieniu i sprawdzeniu ich stanu technicznego, przez naszego upoważnionego przedstawiciela.
4. W przypadku wystąpienia konieczności przebudowy gazociągu prace zostaną wykonane kosztem i staraniem inwestora.
5. Zachować strefy kontrolowane dla istniejących gazociągów zgodnie z Rozporządzeniem Ministra Gospodarki z dnia 26 kwietnia 2013r. w sprawie warunków technicznych jakim powinny odpowiadać sieci gazowe i ich usytuowanie (Dz. U. z dnia 4 czerwca 2013r. poz. 640) załącznik 2, tabela 2.

Orientacyjna głębokość gazociągu na wskazanym obszarze wynosi od 0,7m do 1,2m.

Ważność opinii ustala się na okres dwóch lat licząc od daty niniejszego pisma.
Faktura VAT zostanie przesłana odrębnym pismem.

Z poważaniem

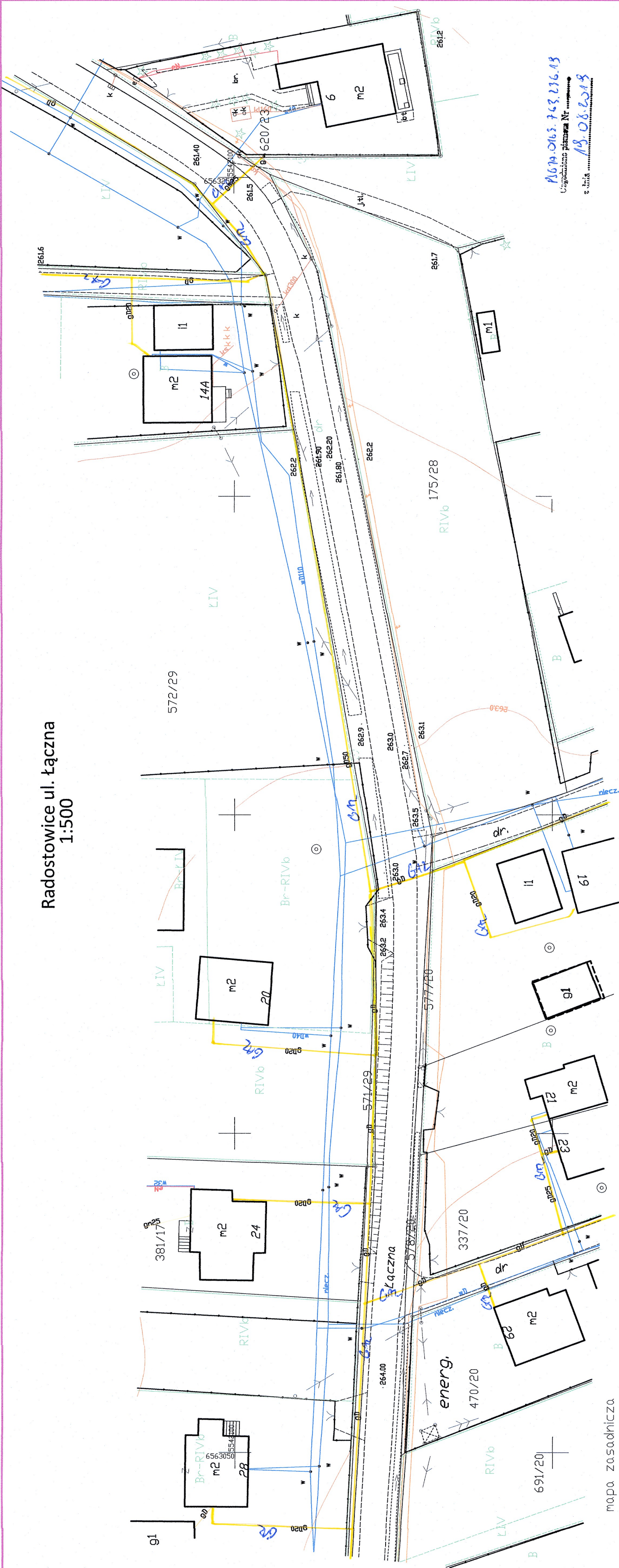
KIEROWNIK
Gazownia w Pszczynie

Zbigniew Kućmierz

22.08.19



Radostowice ul. łączna
1:500



18.08.2018
Urząd Miejski w Radostowicach
Urząd Miejski w Radostowicach
Urząd Miejski w Radostowicach

Mistrz Sieci Gazowej
Sławomir Bartoszek

mapa zasadnicza
P.2410.2014.25
2019.07.04

Poświadczam, że zgodność niniejszej kopii z treścią materiału państwowego zasobu geodezyjnego i kartograficznego Urzędu geodezyjnego i kartograficznego Nazwa materiału zasobu Identyfikator emblematy materiału zasobu Data wykonania kopii Imię i nazwisko i podpis osoby reprezentującej organ

Starosta Pszczyński

zakres wywiadu branżowego

PSG- ul. łączna



**POWIATOWY ZARZĄD DRÓG
W PSZCZYNIE**



**POWIAT
PSZCZYŃSKI**



Pszczyzna, dnia 3 września 2019 r.

PZD-DT-BM.4403.25.2019

Wójt Gminy Suszec
ul. Lipowa 1
43-267 Suszec

Na podstawie art. 65 § 1 Kodeksu postępowania administracyjnego (tekst jednolity: Dz. U. z 2018r. poz. 2096) Powiatowy Zarząd Dróg w Pszczynie przekazuje do załatwienia według właściwości wniosek firmy ABS - Ochrona Środowiska Spółka z o.o. 40-169 Katowice ul. Wierzbowa 14

Uzasadnienie

W dniu 12.08.2019r. Powiatowy Zarząd Dróg w Pszczynie otrzymał wniosek firmy ABS - Ochrona Środowiska Spółka z o.o. 40-169 Katowice ul. Wierzbowa 14 w sprawie naniesienia sieci na odcinku projektowanej przebudowy fragmentu ul. Łącznej w Radostowicach w zakresie przebudowy odwodnienia na odcinku od posesji nr 24 do posesji nr 14a o długości około 136m - zarurowanie istniejącego rowu przydrożnego”.

Ulica Łączna w miejscowości Radostowice jest drogą gminną. Zgodnie z art. 19 ust. 2 pkt 4 ustawy z dnia 21 marca 1985r. o drogach publicznych (tekst jednolity: Dz. U. z 2018r., poz. 2068) zarządcą dróg gminnych jest wójt, burmistrz i prezydent miasta. Mając na uwadze powyższe Powiatowy Zarząd Dróg w Pszczynie przekazał ww. wniosek właściwej jednostce organizacyjnej będącej zarządem drogi.

Załącznik:

- wniosek wraz z załącznikami

Otrzymują:

1. Adresat (pismo + załącznik).
2. a/a.

Do wiadomości:

1. ABS – Ochrona Środowiska Spółka z o.o. 40-169 Katowice ul. Wierzbowa 14.

Sporządził: Marek Buła, Inspektor ds. uzgodnień w Dziale Technicznym, tel. 32 212 80 68 wew. 103, e-mail: pzdmarek@gmail.com

Marek Buła
ul. Sygietyńskiego 20
43-200 Pszczyzna
pzd.pszczyna@gmail.com
tel. 32 212 80 68, fax 32 212 80 69
www.powiat.pszczyna.pl

**DYREKTOR
POWIATOWEGO ZARZĄDU DRÓG
w Pszczynie**

Grzegorz Górk

09.09.19



Spółka Restrukturyzacji Kopalń

Spółka Akcyjna w Bytomiu

Oddział w Suszcu

Kopalnia Węgla Kamiennego „KRUPIŃSKI”

tel. 32-434-51-11 fax. 32-434-17-71

43-267 Suszec, ul. Piaskowa 35

KRS 0000027497, Sąd Rejonowy w Katowicach, Kapitał Zakładowy : 168 837 000 PLN,

NIP: 626-26-19-005

znak : SRK/KWK_K/TMG-O-5411-85/2657/19/MS
z dnia : 31.08.2019

Firma „ABS – OCHRONA ŚRODOWSKA” Sp. z o.o.

ul. Wierzbowa 14

40-169 Katowice

dot: wydania opinii o warunkach geologiczno-górnicznych

W odpowiedzi na pismo z dnia 07.08.2019r. z datą wpływu 22.08.2019r. l.dz. 2474 w sprawie wydania opinii o warunkach geologiczno-górnicznych dla projektowanej inwestycji położonej w Radostowicach przy ul. Łącznej informujemy, że:

- przedmiotowa inwestycja znajduje się poza granicami Terenu Górniczego „Suzec IV” ustanowionego dla KWK „Krupiński”.

Spółka Restrukturyzacji Kopalń S.A. w Bytomiu
ODDZIAŁ W SUSZCU
Kopalnia Węgla Kamiennego „Krupiński”
z siedzibą w Suszcu
PEŁNOMOĆNIE WŁAŚCIWY ZARZĄDU
DYREKTOR ODDZIAŁU

Adam Wałach

TAURON Dystrybucja S.A.
Oddział w Gliwicach
ul. Portowa 14A, 44-102 Gliwice
Infolinia: +48 32 606 0 616

Adres do korespondencji:
ul. Lwowska 23, 40-389 Katowice
info@tauron-dystrybucja.pl



Gliwice, dn. 30.08.2019 r.
Sygnatura: TD/OGL/OMD/2019-08-30/0000024

1038574955



Firma „ABS-Ochrona
Środowiska” Sp. z o.o.
ul. Wierzbowa 14
40-169 Katowice

Dotyczy: wniosku o naniesienie uzbrojenia terenu w związku z aktualizacją mapy do celów projektowych w Radostowicach przy ul. Łącznej. (TD/OGL/OMD/UB/RP/2510/2019)

Odpowiadając na pismo z dnia 07-08-2019 r. informujemy, że na załączonych planach w zakresie opracowania naniesiono orientacyjne przebiegi linii napowietrznej SN oraz kabli nN wraz z klauzulami informacyjnymi umieszczonymi na odwrocie map, do których należy się bezwzględnie stosować.

Istniejące na wskazanym terenie linie napowietrzne nN należy zinwentaryzować we własnym zakresie. Wszelkie zbliżenia i skrzyżowania projektowanej inwestycji z naszymi urządzeniami należy wykonać zgodnie z przepisami i normami BHP i PBUE .

W przypadku wystąpienia kolizji, w trakcie realizacji inwestycji (lub na etapie projektowym) należy wystąpić o nieodpłatne wydanie warunków zabezpieczenia lub przebudowy naszych urządzeń w TAURON Dystrybucja S.A. Oddział w Gliwicach mieszczącej się w Pszczynie przy ul. Męczenników Oświęcimskich 4. Adres do korespondencji: 40-389 Katowice, ul. Lwowska 23.

Dokładne położenie naniesionych kabli (w miejscach kolizji) należy ustalić za pomocą przekopów kontrolnych, wykonanych ręcznie (bez użycia sprzętu mechanicznego).

Przed przystąpieniem do prac w odległości mniejszej niż 10m, od skrajnych przewodów linii napowietrznych SN oraz 5m linii napowietrznych nN należy uzgodnić bezpieczne metody pracy ze Spółką TAURON Dystrybucja S.A. w Pszczynie przy ul. Męczenników Oświęcimskich 4.

Odległości powyższe dotyczą użycia dźwignic licząc odległość od najdalej wysuniętej części maszyny do skrajnego przewodu.

Prace ziemne należy prowadzić w ten sposób aby nie naruszyć ustojów słupów linii jw. inaczej będą musiały być odbudowane kosztem i staraniem winnego ich uszkodzenia

Odpowiedzialność za stosowanie bezpiecznych metod pracy, oraz ewentualne uszkodzenia naszych urządzeń ponosi kierujący pracami tj. osoba z uprawnieniami do robót elektrycznych, względnie kierownik budowy lub właściciel obiektu.

W przypadku prac w pobliżu naszych urządzeń należy zlecić płatny nadzór nad prowadzonymi robotami do Spółki TAURON Dystrybucja S.A., 44-100 Gliwice, ul. Portowa 14A - zlecenie wysłać na adres 43-200 Pszczyna, ul. Męczenników Oświęcimskich 4.

Na wskazanym terenie nie posiadamy urządzeń elektroenergetycznych WN i teletechnicznych.

Ponadto informujemy, że na danym terenie mogą znajdować się urządzenia elektroenergetyczne i teletechniczne niebędące własnością TAURON Dystrybucja S.A. Oddział w Gliwicach.

Ważność uzgodnienia ustala się na okres dwóch lat, licząc od daty niniejszego pisma.

Załączniki: mapa 1 szt.
Faktura VAT zostanie przesłana odrębną pocztą
Kopia: OMD

TAURON Dystrybucja S.A.

Pełnomocnik

Roman Pietrek



Urząd Gminy Suszec

43-267 Suszec, ul. Lipowa 1
tel. (32) 449 30 50, fax (32) 449 30 51
e-mail: gmina@suszec.pl, www.suszec.pl

Suszec, dn. 14.08.2019 r.

ITI.7226.240.2019

Firma
„ABS – Ochrona Środowiska”
Sp. z o.o.
ul. Wierzbowa 14
40-169 Katowice

W odpowiedzi na pismo z dnia 07.08.2019 roku, nr L. dz. F/ABS-728/19 (wpływ to tut. Urzędu 12.08.2019 roku) w sprawie naniesienia sieci w związku z wykonywanym przez Państwa zamówieniem pn. „Wykonanie dokumentacji projektowej przebudowy fragmentu ul. Łącznej w Radostowicach w zakresie przebudowy odwodnienia na odcinku od posesji nr 24 do posesji nr 14A o długości około 136 m – zarurowanie istniejącego rowu przydrożnego” informujemy, że w terenie objętym projektem nie posiadamy niezainwentaryzowanych sieci i urządzeń.

Z poważaniem
WÓJT


Marian Pawlas

Otrzymują:

1 x adresat

1 x a/a



Urząd Gminy Suszec

43-267 Suszec, ul. Lipowa 1
tel. (32) 449 30 50, fax (32) 449 30 51
e-mail: gmina@suszec.pl, www.suszec.pl

ITI.7226.262.2019

Suszec, dn. 10.09.2019 r.

Firma
„ABS – Ochrona Środowiska”
Sp. z o.o.
ul. Wierzbowa 14
40-169 Katowice

W dniu 05 września 2019 roku do Urzędu Gminy Suszec wpłynęło pismo Powiatowego Zarządu Dróg w Pszczynie nr PZD-DT-BM.4403.25.20149 z dnia 03 września 2019 roku, przekazujące Państwa wniosek o naniesienie na mapy sieci w związku z opracowywaniem na zlecenie Gminy zamówienia pn. „Wykonanie dokumentacji projektowej przebudowy fragmentu ul. Łącznej w Radostowicach w zakresie przebudowy odwodnienia na odcinku od posesji nr 24 do posesji nr 14a o długości około 136 m – zarurowanie istniejącego rowu przydrożnego”. Informuję, że pismem nr ITI.7226.240.2019 z dnia 14.08.2019 roku Gmina Suszec udzieliła odpowiedzi w przedmiotowej sprawie.

Z poważaniem

Z up. Wójta
Krzysztof Majeran
Zastępca Wójta

Otrzymują:

1 x adresat

1 x a/a

Pszczyna, dnia 09.01.2020

ODPIS Z PROTOKOŁU Z NARADY KOORDYNACYJNEJ NR 2/2020

DOTYCZĄCY SPRAWY NR GN-VII.6630/2/2020

Podstawa prawna wydania odpisu:

Art. 7d pkt 2 i art.28b ust 7 ustawy z dnia 17 maja 1989r., Prawo geodezyjne i kartograficzne (Dz. U. z 2010 r. Nr 193, poz. 1287z późn. zm.)

Sprawa dotyczy: **"Projekt budowy kanalizacji deszczowej, ul. Łączna - Radostowice"**.

Wnioskodawca: **Firma "ABS - Ochrona Środowiska" sp. z o.o., ul. Wierzbowa 14, 40-169 Katowice**

Inwestor: **Gmina Suszec, ul. Lipowa 1, 43-267 Suszec**

Wniosek z dnia : **02.01.2020**

Data wpływu wniosku : **03.01.2020**

Przedłożony projekt był przedmiotem narady koordynacyjnej przeprowadzonej w dniu **09.01.2020**

Stanowiska /uwagi/ uczestników narady: **pkt 2,3,5,6.**

Uwaga : Podczas wykonywania robót ziemnych, w bezpośrednim sąsiedztwie znaków geodezyjnych, wszelkie roboty należy prowadzić ręcznie. Zniszczone lub uszkodzone znaki geodezyjne, będą odtwarzane na koszt Inwestora.

Znaki geodezyjne, urządzenia zabezpieczające te znaki oraz budowle triangulacyjne podlegają ochronie-w myśl art.15 ustawy Prawo geodezyjne i kartograficzne, oraz rozporządzenia Ministra Spraw Wewnętrznych i Administracji z dnia 15 kwietnia 1999 r., w sprawie ochrony znaków geodezyjnych, grawimetrycznych i magnetycznych (Dz.U. Nr 45, poz. 454, z późn. zm.)

z up. Starosty
Adam Czerniecki
Podinspektor w Wydziale Geodezji,
Kartografii i Gospodarki Nieruchomościami

(podpis przewodniczącego narady koordynacyjnej)

PROTOKÓŁ Z NARADY KOORDYNACYJNEJ Z DNIA 09.01.2020 r.
PROJEKT UZGODNIENIA SIECI NR 2/2020

Projekt budowy kanalizacji deszczowej
ul. Łączna - Radostowice

L.p.	Nazwa instytucji zarządzającej siecią	Uwagi zarządzającego siecią	Imię i nazwisko data i podpis
1	Górnośląskie Przedsiębiorstwo Wodociągów Spółka Akcyjna Oddział Eksploatacji Sieci Mikołów	UZGODNIONO BEZ UWAG	Zastępca Kierownika Oddziału Eksploatacji Sieci Mikołów Stanisław Staroń
2	Gazownia Pszczyna ul. Belwedrowa 21A, 43-200 Pszczyna tel. 32 25 22 51, fax 32 212 89 94 KRS 000057406, REGON 142779519	Uzgodniono piśmem z nrk. PSGZA. 0163.763.236.19 z dnia 19.08.2019r.	Starszy Mistrz Sieci i Instalacji Gazowych Marian Gamoń
3	TAURON Dystrybucja S.A. Oddział w Gliwicach Wydział Dokumentacji	Uzgadnia się z uwaga, że prace w pobliżu naszych urządzeń podziemnych należy wykonać ręcznie, zgodnie z obowiązującymi normami. Wskazane jest, ze względu na bezpieczeństwo osób i mienia, by przed przystąpieniem do prac wystąpić do TAURON Dystrybucja S.A. o nadzór branżowy. Zbliżenia i skrzyżowania należy zabezpieczyć zgodnie z obowiązującymi normami.	TAURON Dystrybucja S.A. Pełnomocnik: Roman Pietrek
4	PGWiR S.N. Jastrowie	Projekt uzgadnia się bez uwag.	Inspektor ds. dokumentacji, zamówień robót, usług i dostaw Agata Lerke
5	Państwowe Gospodarstwo Wodne Wody Polskie Nadzór Wodny w Pszczynie ul. 3 Maja 4a, 43-200 Pszczyna NIP: 527-282-56-16 REGON: 368302575	W przypadku konieczności uzyskania zgody wodnoprawnej, należy zgłosić do PGK Wody Polskie zgodnie z ustawą prawo wodne	Jan Witek
	PRZEDSIĘBIORSTWO GOSPODARKI KOMUNALNEJ Sp. z o.o. 43-267 SUSZEC, ul. Ogrodowa 2 NIP: 638-15-20-566, REGON: 276303844 SĄD REJONOWY W KATOWICACH nr KRS: 0000066156 tel. (032) 212-42-14, 44-88-090	Projekt uzgadnia się z uwagami: - przy prowadzeniu równoległym oraz na skrzyżowaniach projektowanych urządzeń z naszymi sieciami wod. i kan. należy zachować odpowiednio odl. pionowe i poziome oraz zabez. je zgodnie z obowiąz. normami i przepisami - przed przystąpieniem do prac roboty należy zgłosić w PGK Sp. z o.o. - prace w pobliżu naszych urządzeń należy wykonać ręcznie	SPECJALISTA d/s uzgodnień dokumentacji technicznej mgr inż. Beata Dykowska
7			
8			

Adam Czernecki

Od: Krzysztof Wójs <Krzysztof.Wojs@termika.pgnig.pl>
Wysłano: czwartek, 9 stycznia 2020 12:20
Do: Adam Czernecki
Temat: RE: Narada koordynacyjna Pszczyna

Dzień dobry!

Dot.: Narady koordynacyjnej z dn. 09.01.2020 r. tematy z Protokołu nr I projekty nr 1/20 do 3/20
PGNiG TERMIKA Energetyka Przemysłowa S.A. uzgadnia pozytywnie bez uwag, na przedmiotowych obszarach nie posiadamy infrastruktury technicznej w zakresie sieci ciepłowniczych.

Z poważaniem,
Krzysztof Wójs
Starszy Specjalista ds. Technicznych
Biuro Dystrybucji i Utrzymania Sieci / Zespół Techniczny



PGNiG TERMIKA Energetyka Przemysłowa SA
tel.: +48 32 4349148
ptep.pl

Dane rejestrowe

PGNiG TERMIKA Energetyka Przemysłowa SA, ul. Rybnicka 6c, 44-335 Jastrzębie-Zdrój
NIP 6331005997, REGON 272711500, kapitał zakładowy (opłacony w całości): 370 836 300 zł
KRS 0000076747, Sąd Rejonowy w Gliwicach, X Wydział Gospodarczy

Adam Czernecki

Od: Twardawa Joanna <joanna.twardawa@gaz-system.pl>
Wysłano: środa, 8 stycznia 2020 11:23
Do: Adam Czernecki
DW: Buchta Adam; Krawczyk Jarosław
Temat: NARADA KOORDYNACYJNA GAZ-SYSTEM SA 09.01.2020r.

Dzień dobry,

Potwierdzam odbiór tematów uzgadnianych na naradzie koordynacyjnej w Starostwie Powiatowym w Pszczynie, w dniu 09.01.2020r.

Jednocześnie informuję, że wszystkie tematy opiniuję bez uwag.

Pozdrawiam
Joanna Twardawa

Specjalista
Terenowa Jednostka Eksploatacji Świerklany
tel. 32 439 27 62
e-mail: joanna.twardawa@gaz-system.pl

Operator Gazociągów Przesyłowych GAZ-SYSTEM S.A. Oddział w Świerklanach ul. Wodzisławska 54, 44-266 Świerklany
tel. 32 439 25 00, fax 32 439 25 60

KRS 0000264771; Sąd Rejonowy dla m. st. Warszawy XII Wydział Gospodarczy Krajowego Rejestru Sądowego NIP 527-243-20-41; Kapitał Zakładowy 3 771 990 842 PLN; Kapitał Wpłacony 3 771 990 842 PLN

Więcej informacji o spółce na stronie www.gaz-system.pl

Niniejsza wiadomość może zawierać informacje poufne. Korespondencja skierowana jest wyłącznie do adresata określonego wyżej. Jeśli Pani/Pan nie jest zamierzonym odbiorcą, bezzwłocznie proszę zawiadomić nadawcę odpowiadając na tę wiadomość, a następnie ją usunąć. Rozpowszechnianie, kopiowanie, ujawnianie lub przekazywanie osobom trzecim w jakiegokolwiek formie informacji zawartych w niniejszym dokumencie w całości lub części jest zakazane.

