

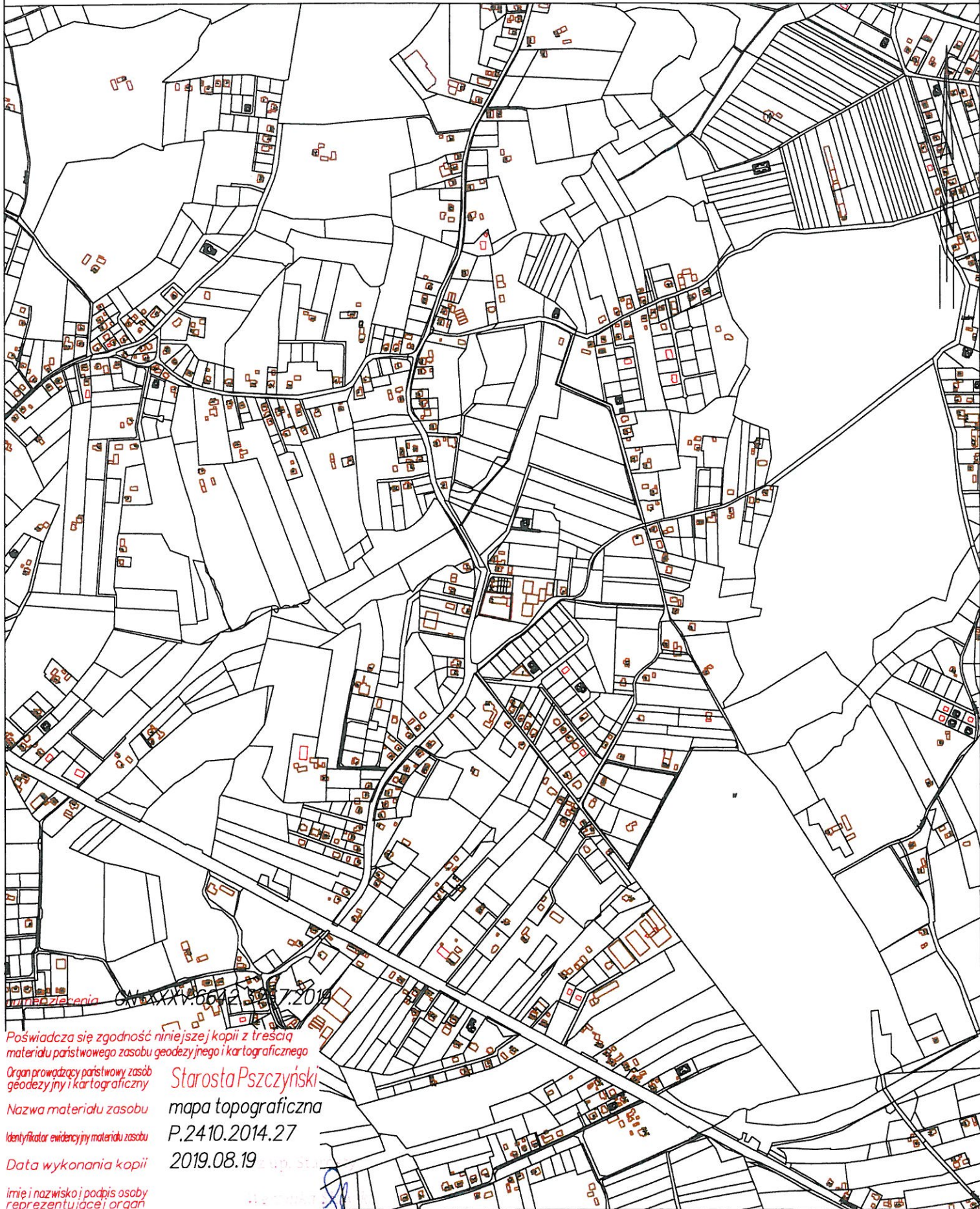
INSTALACJA ZADASZENIA ŁUKOWEGO SCHODÓW WEJŚCIOWYCH
DO PRZEDSZKOŁA ZNAJDUJĄCEGO SIĘ W MIEJSCOWOŚCI
RADOSTOWICE PRZY UL. DWORCOWEJ NA DZIAŁCE NR
1361/18

SPIS TREŚCI

1. Strona tytułowa		nr 1
2. Spis treści		nr 2
3. Orientacja	skala 1 : 10 000	nr 3
7. Mapa do celów projektowych	skala 1 : 500	nr 4
9. Opis techniczny		nr 5-6
10. CZĘŚĆ RYSUNKOWA:		
ISTNIEJĄCE ZAGOSPODAROWANIE	skala 1 : 500	nr 7
ZADASZENIE SCHODÓW	skala 1 : 100	nr 8

ORIENTACJA
SKALA 1:10000

obr. Radostowice 0004, ark. 2: dz. 1361/18
Sekcje mapy: 6.124.28.4; 6.124.29.3; 6.124.29.1; 6.124.28.2



01.08.2019
01.08.2019

Poświadczam zgodność niniejszej kopii z treścią
materiału państwowego zasobu geodezyjnego i kartograficznego

Organ prowadzący państwowy zasób
geodezyjny i kartograficzny

Starosta Pszczyński

Nazwa materiału zasobu

mapa topograficzna

Identyfikator ewidencyjny materiału zasobu

P.2410.2014.27

Data wykonania kopii

2019.08.19

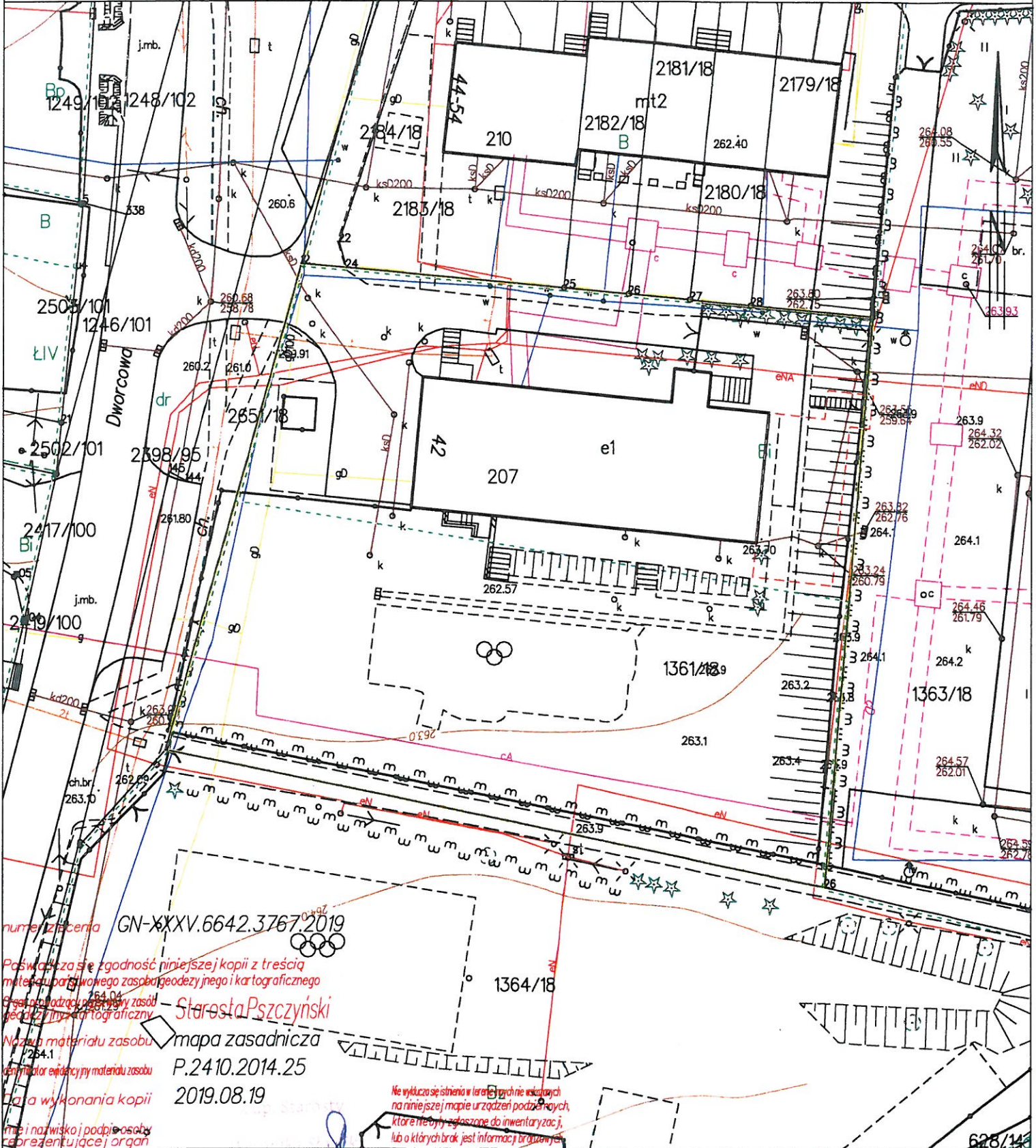
Imię i nazwisko i podpis osoby
reprezentującej organ

Sporządził(a) wydruk: Weronika Słowik

MAPA ZASADNICZA

SKALA 1:500

obr. Radostowice 0004, ark. 2: dz. 1361/18
Sekcje mapy: 6.124.28.20.2.3



num. zlecenia GN-XXXV.6642.3767.2019
Poświadczam zgodność niniejszej kopii z treścią
materiału państwowego zasobu geodezyjnego i kartograficznego
Eksponentem nadającym państwowi zasób
geodezyjny i kartograficzny
Starosta Pszczyński
Nazwa materiału zasobu mapa zasadnicza
identyfikator ewidencyjny materiału zasobu P.2410.2014.25
Data wykonania kopii 2019.08.19
Imię i nazwisko i podpis osoby
reprezentującej organ

Ne wydłuża się istnienie w terenach tych nie wskazanych
na niniejszej mapie urządzeń podziemnych,
które nie były zgłoszone do inwentaryzacji,
lub o których brak jest informacji brzożyciel

OPIS TECHNICZNY INSTALACJI ZADASZENIA ŁUKOWEGO SCHODÓW WEJŚCIOWYCH DO PRZEDSZKOLA W MIEJSCOWOŚCI RADOSTOWICE PRZY UL. DWORCOWEJ NA DZIAŁCE NR 1361/18

PRZEDMIOT OPRACOWANIA

Podmiotem opracowania jest montaż zadaszenia łukowego nad wejściem do przedszkola znajdującego się w miejscowości Radostowice przy ul. Dworcowej na działce nr 1361/18.

1. OPIS PROJEKTOWANEJ INWESTYCJI

1.1. Teren na którym znajduje się inwestycja został objęty uchwałą Rady Gminy Suszec nr VIII/59/2015 w sprawie miejscowego planu zagospodarowania przestrzennego terenów położonych w sołectwach Kobielice i Radostowice o symbolu F1U - tereny zabudowy usługowej. **Inwestycja jest zgodna z miejscowym planem zagospodarowania przestrzennego na terenie o symbolu F1U dopuszcza się dachy kształtowane indywidualnie.**

1.2. Zamiarem Inwestora jest wykonanie zadaszenia łukowego schodów wejściowych. Zgodnie z art. 3 pkt 9 Prawa budowlanego niniejszy daszek stanowi urządzenie techniczne związane z obiektem budowlanym (wyrok NSA z 4 kwietnia 2013r., II OSK 2336/11).

1.3. Zadaszenie będzie wykonane w konstrukcji aluminiowej, wypełnienie poszycia dachu z płyt poliwęglanowych (4-komorowe) o grubości 16mm. Słupy podpierające konstrukcję z profili aluminiowych o przekroju 60 x 60mm.

1.4. Zakres robót:

- montaż słupków oraz konstrukcji zadaszenia,

1.5. Wprowadzone zmiany nie zmieniają warunków bezpieczeństwa pożarowego, powodziowego, pracy, zdrowotnych, higieniczno-sanitarnych, ochrony środowiska jak i wielkości oraz układu obciążeń. Kubatura, powierzchnia zabudowy, powierzchnia całkowita jak i powierzchnia użytkowa budynku bez zmian.

1.6. Materiały zastosowane do wykończenia - aluminiowe, kolorystyka stonowana, pastelowa - konstrukcja w kolorze brązu, płyty poliwęglanowe - bezbarwne.

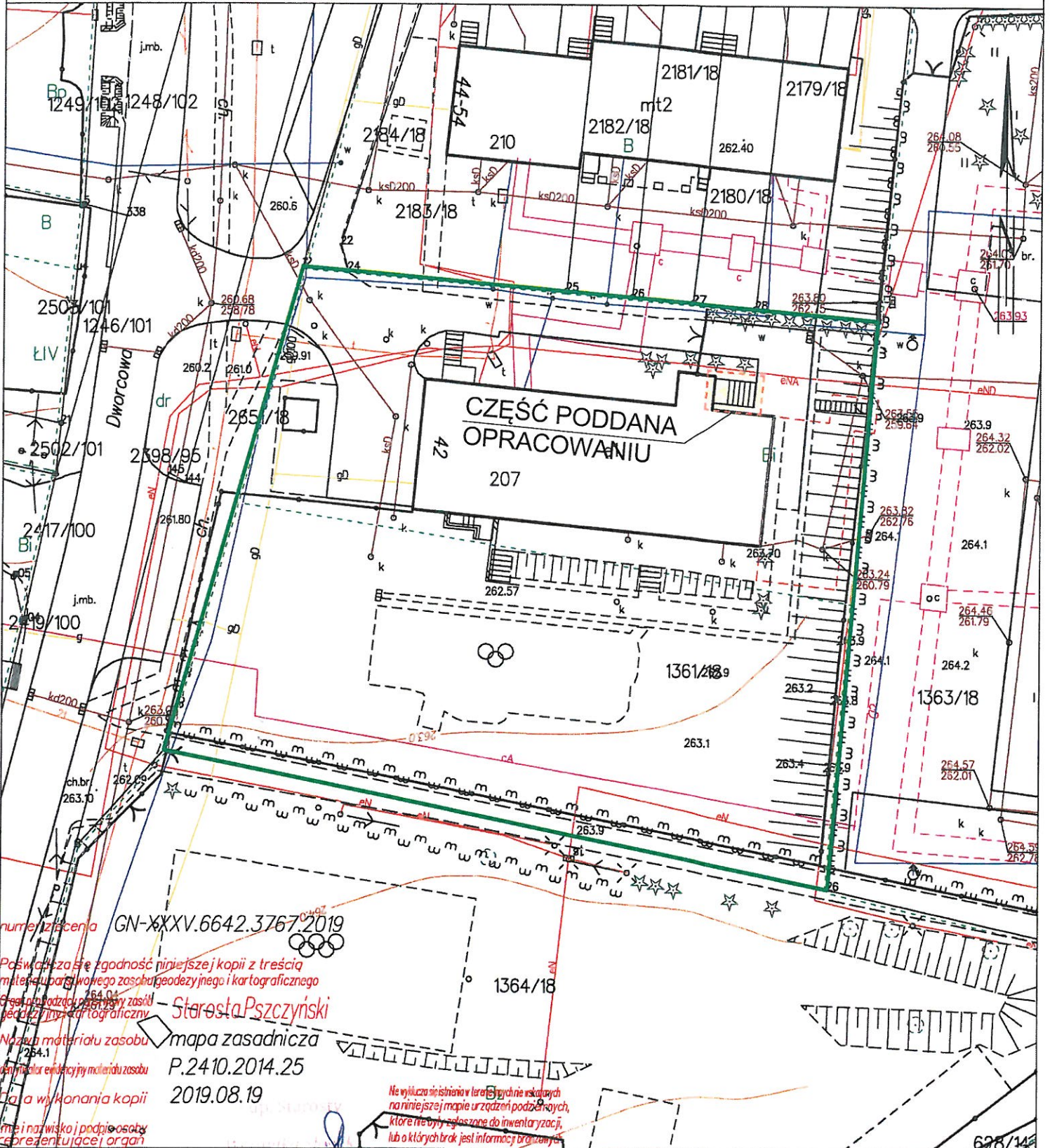
Województwo: śląskie
Powiat: pszczyński
Jednostka ewidencyjna: 241006_2, Suszec
Obręb: 0004, Radostowice
Arkusz: 2

MAPA ZASADNICZA

SKALA 1:500

obr. Radostowice 0004, ark. 2: dz. 1361/18

Sekcje mapy: 6.124.28.20.2.3



numer zlecenia GN-XXXV.6642.3767.2019

Poświadczam o zgodności niniejszej kopii z treścią
materiału bibliotecznego zasobu geodezyjnego i kartograficznego
Starego podziurczy państwa zasobu
geodezyjnego i kartograficznego

Starosta Pszczyński

Nazwa materiału zasobu mapa zasadnicza

identyfikator ewidencyjny materiału zasobu P.2410.2014.25

Data wykonania kopii 2019.08.19

imię i nazwisko i podpis osoby
przedstawiającej organ

Ne wylizca się istnienie w terenach nie wskazanych
na niniejszej mapie urządzeń podziemnych,
które nie były zgłoszone do inwentaryzacji,
lub o których brak jest informacji o braku