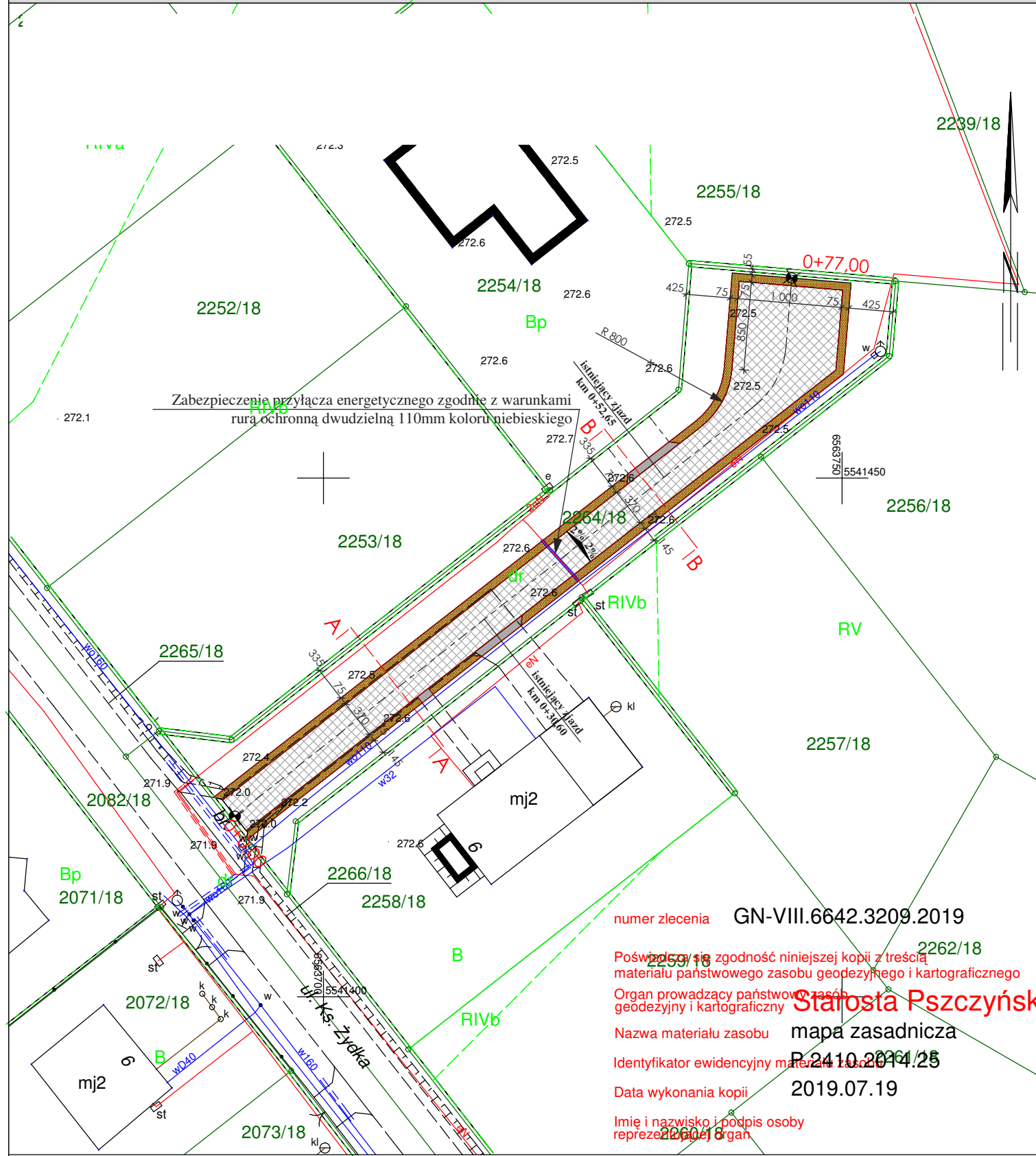





Województwo: śląskie
 Powiat: pszczyński
 Jednostka ewidencyjna: 241006_2, Suszec
 Obręb: 0004, Radostowice
 Arkusz: 2
 Działka: 2264/18

Nie wyklucza się istnienia w terenie innych nie wskazanych na niniejszej mapie urządzeń podziemnych, które nie były zgłoszone do inwentaryzacji, lub o których brak jest informacji branżowych.

MAPA ZASADNICZA
SKALA 1:500

Sekcje mapy: 6.124.28.20.4.2



- LEGENDA:**
-  - projektowana nawierzchnia drogi z kruszywa
 -  - projektowane pobocze gruntowe
 -  - projektowana przebudowa istniejących zjazdów - dostosowanie wysokościowe do nowej nawierzchni drogi

numer zlecenia GN-VIII.6642.3209.2019

Poświadczam zgodność niniejszej kopii z treścią materiału państwowego zasobu geodezyjnego i kartograficznego

Organ prowadzący państwowy zasob geodezyjny i kartograficzny **Starosta Pszczyński**


Nazwa materiału zasobu mapa zasadnicza

Identyfikator ewidencyjny materiału 1:500 P 2410.28.20.4.25

Data wykonania kopii 2019.07.19

Imię i nazwisko i podpis osoby reprezentującej organ

Pszczyna dn. 19.07.2019
 Sporządził(a) wydruk: Wojciech Czysz

Zamawiający:	Gmina Suszec, 43-267 Suszec ul. Lipowa 1		
Temat:	Przebudowa odcinka bocznego ul. Ks. Żydka w Radostowicach na odcinku o długości około 77mb		
Jednostka:		Usługi Inżynieryjne i Doradztwo "OLBARK" mgr inż. Arkadiusz Olborski 44-237 Stanowice, ul. Krótka 10A tel.: +48 503 415 138, www.olbark.pl, mail: biuro@olbark.pl	
Opracował:	mgr inż. Arkadiusz Olborski	Numer uprawnień:	Podpis:
Projektował:		Numer uprawnień:	Podpis:
Data: wrzesień 2019	Przedmiot rysunku: Plan sytuacyjny	Skala: 1:500	Numer rysunku: 2