



Rok zal.1999

## PRZEDSIĘBIORSTWO GOSPODARKI KOMUNALNEJ

Spółka z o.o.

43-267 Suszec ul. Ogrodowa 2

tel. (032) 212-42-14, tel./fax. (032) 448-80-90, tel. alarm. (032) 448-80-70

www.pgksuszec.pl, e-mail: kontakt@pgksuszec.pl

NIP: 638-15-20-566, Regon: 276303844, Sąd Rejonowy w Katowicach nr KRS: 0000066156

Kapitał zakładowy 23.807.000 zł opłacony w 100 %

PGK/UZG/33/19

URZĄD GMINY  
SUSZEC

Suszec, dn. 4.04.2019 r.

2019-04-10

Nr ..... 0.4892 d.B.P./

Podpis .....

*[Signature]*

GMINA SUSZEC

Ul. Lipowa 1

43-267 Suszec

### Warunki techniczne przebudowy fragmentu ul. Pawła Garusa w Kryrach pod względem przebiegu sieci wodociągowej i kanalizacji sanitarnej.

Prace ziemne w pobliżu naszych urządzeń uzgadniamy przy zachowaniu następujących warunków:

1. Studnie kanalizacyjne należy wyregulować i wyprowadzić na wysokość nowej rzędnej remontowanej drogi. W projekcie przebudowy drogi należy uwzględnić przebudowę zjazdu do przepompowni ścieków P3.
2. Przed przystąpieniem do robót w sąsiedztwie naszych urządzeń należy powiadomić nas o terminie rozpoczęcia prac, podając imię i nazwisko kierownika budowy i telefon kontaktowy oraz zlecić nadzór branżowy (płatny) nad pracami w pobliżu naszych urządzeń.
3. Wykopy w pobliżu naszych urządzeń podziemnych wykonywać ręcznie, a w przypadku ich odkrycia fakt ten zgłosić w PGK Sp. z o.o. w Suszcu celem dokonania oględzin oraz ustalenia prac związanych z zabezpieczeniem ich stanu technicznego.
4. W przypadku uszkodzenia naszych urządzeń wszelkie koszty naprawy ponosi Inwestor.
5. Informujemy, że na obszarze uzgadnianego terenu może znajdować się niezainwentaryzowana sieć wodociągowa i kanalizacyjna.

Powyższe uzgodnienie ważne jest na okres dwóch lat od daty niniejszego pisma.

DYREKTOR TECHNICZNY

*[Signature]*  
inż. Tomasz Marcisz

Załącznik:  
Mapa zasadnicza 1:500

Otrzymują:  
Adresat  
A/a

# STAROSTWO POWIATOWE

## W PSZCZYŃIE

Wydział Architektury

### Klauzula informacyjna administratora danych osobowych:

Administratorem Pani/Pana danych osobowych jest Przedsiębiorstwo Gospodarki Komunalnej Sp. z o. o. z siedzibą w Suszcu (43-267) przy ul. Ogrodowej 2, wpisane do rejestru przedsiębiorców prowadzonego przez Sąd Rejonowy w Katowicach, VIII Wydział Gospodarczy Krajowego Rejestru Sądowego pod numerem KRS 0000066156 (dalej jako: „PGK”). Sprawy związane z przetwarzaniem danych osobowych proszę zgłaszać w formie elektronicznej na adres e-mail: kontakt@pgksuszec.pl lub w formie papierowej pod adresem Przedsiębiorstwo Gospodarki Komunalnej Sp. z o. o. z siedzibą w Suszcu (43-267) przy ul. Ogrodowej 2.

Pani/Pana dane osobowe będą przetwarzane dla potrzeb realizacji niniejszego wniosku oraz w celach archiwalnych (dowodowych) na wypadek prawnej potrzeby wykazania faktów (art. 6 ust 1 lit. f RODO).

Pani/Pana dane osobowe PGK może przekazywać:

- osobom upoważnionym przez PGK – pracownikom i współpracownikom, którzy muszą mieć dostęp do danych, aby wykonywać swoje obowiązki,
- podmiotom przetwarzającym – którym zlecimy czynności wymagające przetwarzania danych,
- innym odbiorcom – np. kurierom, ubezpieczycielom, kancelariom prawnym, informatycznym

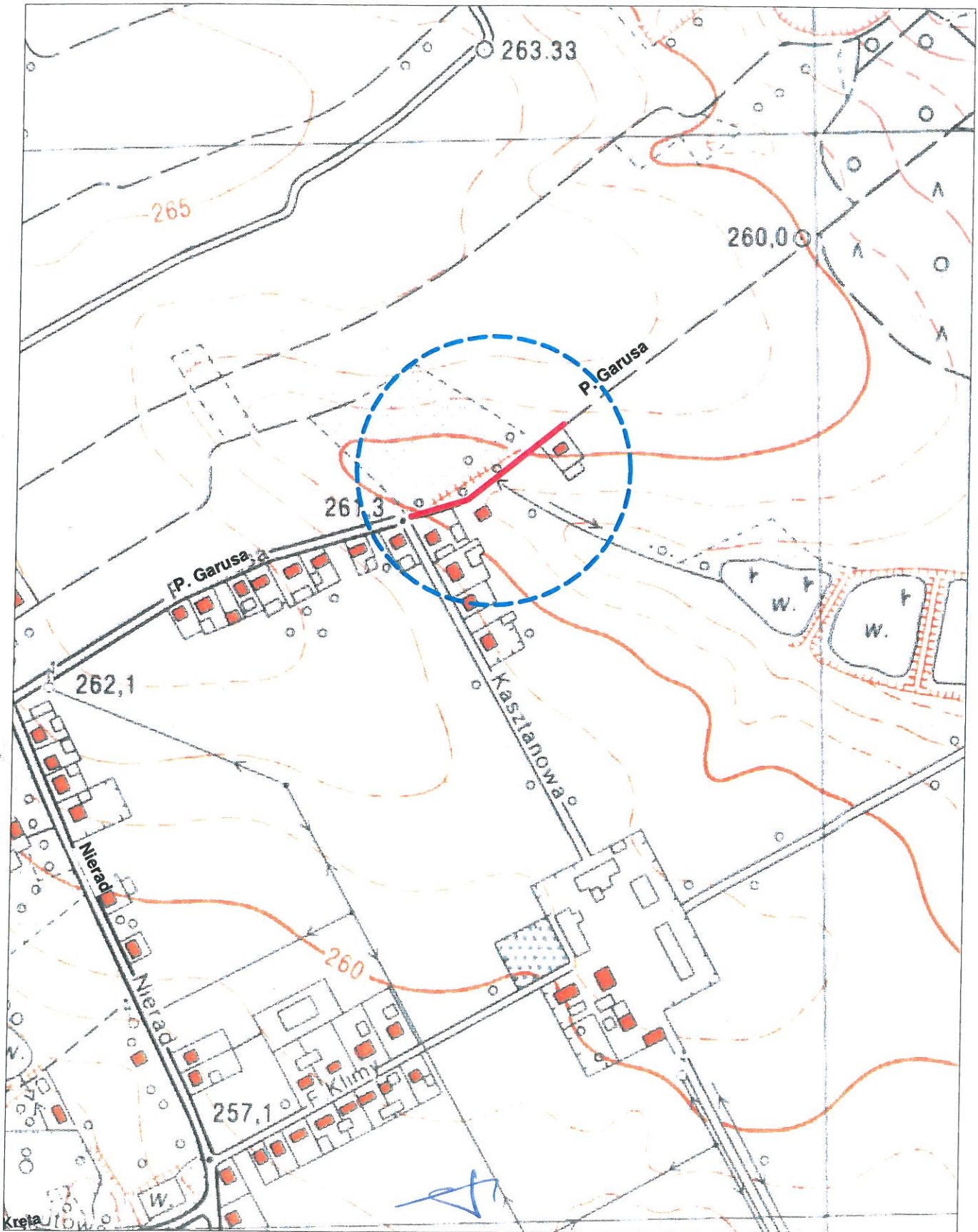
Pani/Pana dane osobowe będą przechowywane przez okres trwania budowy i eksploatacji tego przyłącza(y).

Ma Pani/Pan prawo dostępu do swoich danych osobowych, ich sprostowania, usunięcia lub ograniczenia ich przetwarzania, wniesienia skargi do organu nadzorczego w zakresie ochrony danych osobowych.

Podanie danych osobowych jest dobrowolne, ale niezbędne do budowy i eksploatacji przyłącza(y).

# PLAN ORIENTACYJNY

Skala 1:5.000  
ul. P. Garusa w Kryrach



MAPA ZASADNICZA

SKALA 1:500  
obr. Kryry 0002, ark. 1: dz. 1764/286  
Sekcje mapy: 6.124.28.12.4.3

Ne wydłużać się istniejące i tereny mych nie wskazanych  
na niniejszej mapie urządzeń podziemnych,  
które nie były zgłoszone do inwentaryzacji,  
lub o których brak jest informacji branżowych

numer zlecenia GN-VIII.6642.775.2019

Poświadczam się zgodność niniejszej kopii z treścią  
materiału państwowego zasobu geodezyjnego i kartograficznego

Organ prowadzący państwowy zasób  
geodezyjny i kartograficzny Starosta Pszczyński

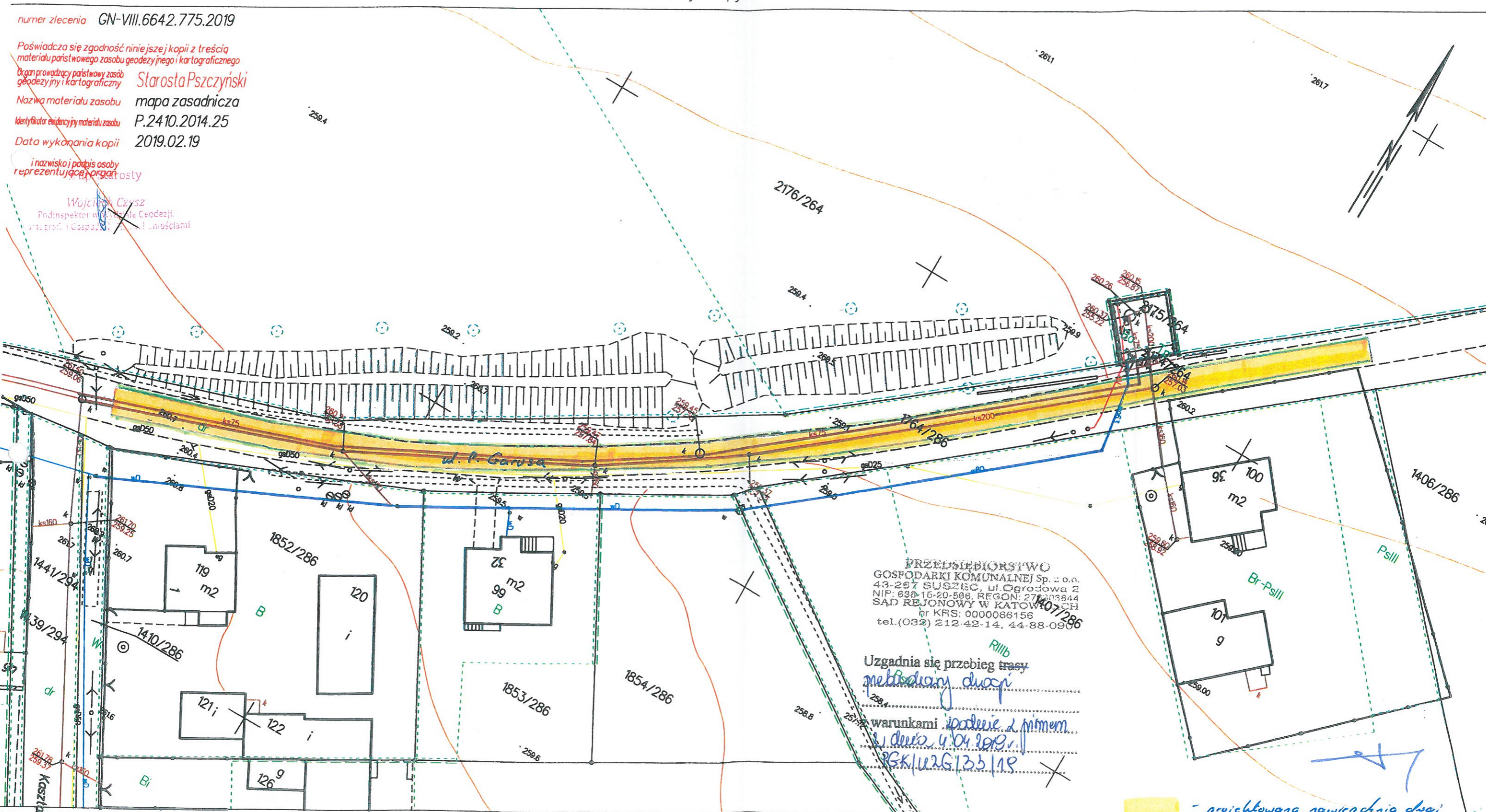
Nazwa materiału zasobu mapa zasadnicza

Klasyfikator ewidencyjny materiału zasobu P.2410.2014.25

Data wykonania kopii 2019.02.19

i nazwisko i podpis osoby  
reprezentującej organ

Wojciech Czysz  
Podinspektor w Wydziale Geodezji,  
Urząd Gminy i Gospodarki Komunalnej w Suszcu



PRZEDSIĘBIORSTWO  
GOSPODARKI KOMUNALNEJ Sp. z o.o.  
43-207 SUSZEC, ul. Ogrodowa 2  
NIP: 638-15-20-508, REGON: 272008844  
SĄD REJONOWY W KATOWICACH  
KRS: 0000066156  
tel. (032) 212-42-14, 44-88-090

Uzgadnia się przebieg trasy  
projektowanej drogi  
warunkami i podaniem  
z dnia 10.04.2019 r.  
PGK/1126/135/19

- projektowana nawierzchnia drogi  
- projektowane rurociągi i linie sygn.

TAURON Dystrybucja S.A.  
Oddział w Gliwicach  
ul. Portowa 14A, 44-102 Gliwice  
Infolinia: +48 32 606 0 616

Adres do korespondencji:  
ul. Barlickiego 2, 44-100 Gliwice  
info@tauron-dystrybucja.pl

WPŁYNĘŁO

URZĄD GMINY  
SUSZEC

2019-04-15

Nr

Podpis

0.5087.019/4

Inyż 12.06.2019

STAROSTWO POWIATOWE

W PSZCZYŃNIE

Wydział Architektury i Sprawozdawstwa



TAURON  
DYSTRYBUCJA

1014112716

Gliwice, dn. 09.04.2019 r.  
Sygnatura: TD/OGL/OMD/2019-04-09/0000006



Gmina Suszec  
ul. Lipowa 1  
43-267 Suszec

Dotyczy: wniosku o naniesienie uzbrojenia terenu oraz uzgodnienie przebudowy ul. P. Garusa w Kryrach. (TD/OGL/OMD/UB/RP/76/2019)

Odpowiadając na pismo ITI.7226.71.2.2019.MG z dnia 19-03-2019 r. informujemy, że na załączonych planach w zakresie opracowania naniesiono orientacyjne przebieg kabla nN wraz z klauzulami informacyjnymi umieszczonymi na odwrocie map, do których należy się bezwzględnie stosować.

Istniejące na wskazanym terenie linie napowietrzne nN należy zinwentaryzować we własnym zakresie. Wszelkie zbliżenia i skrzyżowania projektowanej inwestycji z naszymi urządzeniami należy wykonać zgodnie z przepisami i normami BHP i PBUE.

Kolidujące kable SN, nN, oświetlenia ulicznego należy zabezpieczyć zgodnie z załącznikiem Nr 1 (wytyczne do zabezpieczenia kabli) do niniejszego uzgodnienia.

Podane w normach informacje dotyczące odległości od naszych urządzeń nie wykluczają możliwości projektowania obiektów budowlanych w odległościach mniejszych, jednak w takim przypadku należy wystąpić o indywidualne uzgodnienie do firmy TAURON Dystrybucja S.A. Oddział w Gliwicach, której siedziba znajduje się w Pszczynie przy ul. Męczenników Oświęcimskich 4.

Dokładne położenie naniesionych kabli (w miejscach kolizji) należy ustalić za pomocą przekopów kontrolnych, wykonanych ręcznie (bez użycia sprzętu mechanicznego).

Odpowiedzialność za stosowanie bezpiecznych metod pracy, oraz ewentualne uszkodzenia naszych urządzeń ponosi kierujący pracami tj. osoba z uprawnieniami do robót elektrycznych, względnie kierownik budowy lub właściciel obiektu.

Należy zlecić płatny nadzór nad prowadzonymi robotami do Spółki TAURON Dystrybucja S.A., 44-100 Gliwice, ul. Portowa 14A - zlecenie wysłać na adres: 43-200 Pszczyna, ul. Męczenników Oświęcimskich 4.

Na wskazanym terenie nie posiadamy urządzeń elektroenergetycznych WN i teletechnicznych.

Ponadto informujemy, że na danym terenie mogą znajdować się urządzenia elektroenergetyczne i teletechniczne niebędące własnością TAURON Dystrybucja S.A. Oddział w Gliwicach.

Ważność uzgodnienia ustala się na okres dwóch lat, licząc od daty niniejszego pisma.

Załączniki: Wytyczne do zabezpieczenia kabli  
mapa 1 szt.

Faktura VAT zostanie przesłana odrębną pocztą

Kopia: OMD

TAURON Dystrybucja S.A.

Pełnomocnik

Roman Pietrek

Dotyczy uzgodnienia z dnia 09.04.2019r.  
O sygnaturze TD/OGL/OMD/2019-04-09/0000006

## WYTYCZNE DO ZABEZPIECZENIA KABLI

1. Kable elektroenergetyczne będące w kolizji poprzecznej z planowaną inwestycją należy zabezpieczyć dzieloną rurą osłonową przepustu wychodzącego po 0,5m poza jezdnię/wjazd/chodnik/oś obiektu liniowego.
2. Należy stosować następujące średnice rur ochronnych:
  - a) Dla kabli 1 kV rury o średnicy minimum 110mm koloru niebieskiego.
  - b) Dla kabli SN rury minimum 160mm koloru czerwonego.
  - c) Dla kabli oświetlenia ulicznego rury minimum 75mm koloru niebieskiego.
3. W przypadku występowania kabli elektroenergetycznych zabrania się prowadzenia robót ziemnych sprzętem mechanicznym w odległości mniejszej niż 2 m od kabla zlokalizowanego przekopem kontrolnym. Kable można odkopać tylko do strefy ochronnej tj. folii lub cegły – zabrania się odkrywania czynnych kabli energetycznych.
4. Należy uzyskać zgodę na wymagane odpłatne wyłączenia odpowiednich urządzeń energetycznych oraz ustalić nadzór służb energetycznych.
5. Wszelkie prace na istniejących urządzeniach energetycznych będących własnością TAURON Dystrybucja S.A. należy wykonywać z zachowaniem szczególnych środków ostrożności pod nadzorem służb energetycznych TAURON Dystrybucja S.A. Region Pszczyna a następnie zgłosić celem dokonania odbioru robót zanikowych.
6. Prace przy urządzeniach energetycznych powinny być wykonywane przez pracowników posiadających odpowiednie kwalifikacje, zgodnie z obowiązującymi normami i przepisami.
7. W przypadku wystąpienia niewystarczającej głębokości położenia istniejących kabli energetycznych – zgodnie z wymogami obowiązujących przepisów i norm – oraz innych utrudnień technicznych (np. mufy, brak możliwości założenia rur ochronnych) należy przewidzieć możliwość przełożenia kabla/kabli energetycznych poprzez wykonanie wstawek kablowych. W takim przypadku należy wystąpić z wnioskiem o określenie nowych warunków technicznych usunięcia kolizji sieci elektroenergetycznej.

TAURON Dystrybucja S.A.

Pełnomocnik

Roman Pietrek

Gliwice, dn. 09.04.2019 r.  
Sygnatura: TD/OGL/OMD/2019-04-09/0000006

Gmina Suszec  
ul. Lipowa 1  
43-267 Suszec

Dotyczy: wniosku o naniesienie uzbrojenia terenu oraz uzgodnienie przebudowy ul. P. Garusa w Kryrach. (TD/OGL/OMD/UB/RP/76/2019)

Odpowiadając na pismo ITI.7226.71.2.2019.MG z dnia 19-03-2019 r. informujemy, że na załączonych planach w zakresie opracowania naniesiono orientacyjny przebieg kabla nN wraz z klauzulami informacyjnymi umieszczonymi na odwrocie map, do których należy się bezwzględnie stosować.

Istniejące na wskazanym terenie linie napowietrzne nN należy zinwentaryzować we własnym zakresie. Wszelkie zbliżenia i skrzyżowania projektowanej inwestycji z naszymi urządzeniami należy wykonać zgodnie z przepisami i normami BHP i PBUE.

Kolidujące kable SN, nN, oświetlenia ulicznego należy zabezpieczyć zgodnie z załącznikiem Nr 1 (wytyczne do zabezpieczenia kabli) do niniejszego uzgodnienia.

Podane w normach informacje dotyczące odległości od naszych urządzeń nie wykluczają możliwości projektowania obiektów budowlanych w odległościach mniejszych, jednak w takim przypadku należy wystąpić o indywidualne uzgodnienie do firmy TAURON Dystrybucja S.A. Oddział w Gliwicach, której siedziba znajduje się w Pszczynie przy ul. Męczenników Oświęcimskich 4.

Dokładne położenie naniesionych kabli (w miejscach kolizji) należy ustalić za pomocą przekopów kontrolnych, wykonanych ręcznie (bez użycia sprzętu mechanicznego).

Odpowiedzialność za stosowanie bezpiecznych metod pracy, oraz ewentualne uszkodzenia naszych urządzeń ponosi kierujący pracami tj. osoba z uprawnieniami do robót elektrycznych, względnie kierownik budowy lub właściciel obiektu.

Należy zlecić płatny nadzór nad prowadzonymi robotami do Spółki TAURON Dystrybucja S.A., 44-100 Gliwice, ul. Portowa 14A - zlecenie wysłać na adres: 43-200 Pszczyna, ul. Męczenników Oświęcimskich 4.

Na wskazanym terenie nie posiadamy urządzeń elektroenergetycznych WN i teletechnicznych.

Ponadto informujemy, że na danym terenie mogą znajdować się urządzenia elektroenergetyczne i teletechniczne niebędące własnością TAURON Dystrybucja S.A. Oddział w Gliwicach.

Ważność uzgodnienia ustala się na okres dwóch lat, licząc od daty niniejszego pisma.

Załączniki: Wytyczne do zabezpieczenia kabli  
mapa 1 szt.

Faktura VAT zostanie przesłana odrębną pocztą  
Kopia: OMD

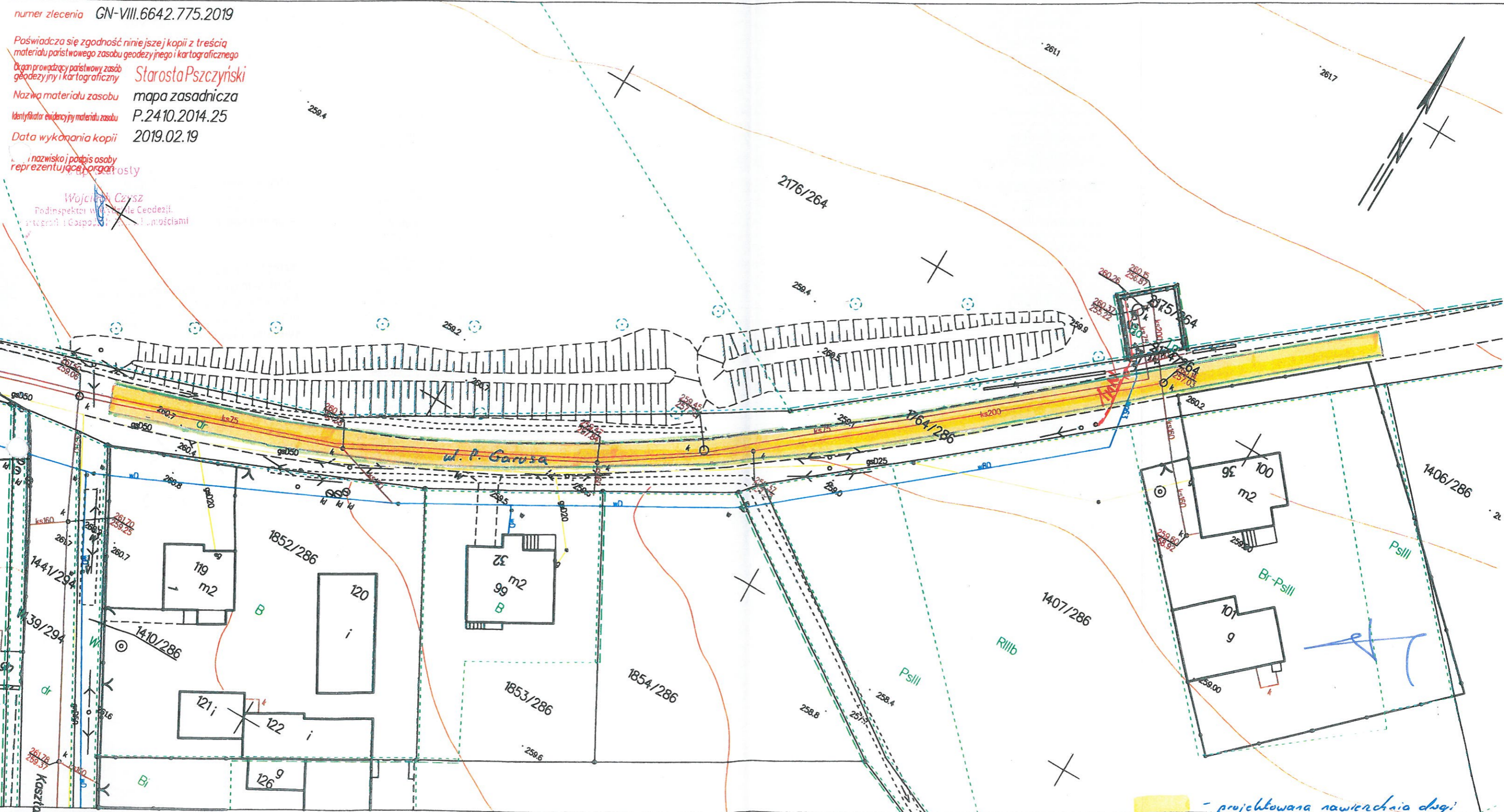
MAPA ZASADNICZA  
SKALA 1:500  
obr. Kryry 0002, ark. 1: dz. 1764/286  
Sekcje mapy: 6.124.28.12.4.3

numer zlecenia GN-VIII.6642.775.2019

Poświadczam zgodność niniejszej kopii z treścią  
materiału państwowego zasobu geodezyjnego i kartograficznego  
Organ prowadzący państwowy zasób  
geodezyjny i kartograficzny  
Nazwa materiału zasobu mapa zasadnicza  
Identyfikator ewidencyjny materiału zasobu P.2410.2014.25  
Data wykonania kopii 2019.02.19

nazwisko i podpis osoby  
reprezentującej organ

Wojciech Czysz  
Podinspektor w Wydziale Geodezji,  
Integracji i Gospodarki Nieruchomościami



- projektowana nawierzchnia drogi  
- projektowane posłocie i linie sygn.



Legenda:

.....	Linie kablowe WN
.....	Linie napowietrzne WN
.....	Linie kablowe SN
.....	Linie napowietrzne SN
-----	Linie kablowe nN
.....	Linie napowietrzne nN
.....	Linie kablowe oświetleniowe
.....	Linie napowietrzne oświetleniowe
.....	Linie kablowe teletechniczne
.....	Linie napowietrzne teletechniczne

Przed przystąpieniem do prac w odległości mniejszej niż

- 5 m od skrajnych przewodów linii napowietrznych nN,
- 10 m od skrajnych przewodów linii napowietrznych SN,
- 15 m od skrajnych przewodów linii napowietrznych WN,

należy uzgodnić bezpieczne metody pracy ze Spółką eksploatującą sieć.

Odległości powyższe dotyczą również użycia dźwignic, licząc odległość od najdalej wysuniętej części maszyny do skrajnego przewodu.

Prace ziemne należy prowadzić w ten sposób, aby nie naruszać ustojów słupów linii jw., inaczej będą musiały być odbudowane kosztem i staraniem winnego ich uszkodzenia.

Naniesione trasy urządzeń energetycznych i teletechnicznych są orientacyjne i nie oznaczają wyrażenia zgody na wykonywanie robót ziemnych. Ze względu na bezpieczeństwo osób i mienia, w przypadku kolizji lub skrzyżowań z istniejącą siecią elektroenergetyczną, w terminie 14 dni przed przystąpieniem do robót wskazane jest wystąpić do Spółki eksploatującej sieć o odpłatny nadzór branżowy oraz wykonać ręczne przekopy kontrolne celem ustalenia dokładnej trasy kabli. Sieć napowietrzną nN należy zinventaryzować we własnym zakresie. Wszelkie skrzyżowania i zbliżenia projektowanej inwestycji z naszymi urządzeniami należy przebudować lub zabezpieczyć na koszt inwestora, zgodnie z obowiązującymi normami, w oparciu o dokumentację zatwierdzoną przez TAURON Dystrybucja S.A. Oddział w Gliwicach.  
Uzgodnienie jest ważne 2 lata od daty wystawienia.

Należy zachować minimalną odległość projektowanych sieci podziemnych od istniejących fundamentów słupów linii energetycznych:

linii nN - 1 m,  
linii SN - 1 m,  
linii WN - 5 m

Z przyczyn niezależnych od TAURON Dystrybucja S.A. Oddział w Gliwicach głębokość kabli w ziemi może być inna od podanej w obowiązującej normie.

Kategorycznie zabraniamy prowadzenia robót ziemnych sprzętem mechanicznym bez nadzoru w odległości mniejszej niż 2m od zlokalizowanego przekopem kontrolnym kabla.

**TAURON Dystrybucja S.A.**

Pełnomocnik



Roman Pietrek

09.04.2019

Dupil / p. Hurdle / Godzieli / 04.04.2019r.

STAROSTWO POWIATOWE

W PSZCZYŃNIE

Wydział Architektury i Budownictwa

URZĄD GMINY

SUSZEC



Polska Spółka Gazownictwa sp. z o.o.  
Oddział w Zabrze  
ul. Szczęść Boże 11, 41-800 Zabrze  
tel. 32 398 50 00, faks 32 271 78 01

du / 03.04.2019

WPIŁYNIERCO

2019-04-03  
0.4596.2019

### Gazownia w Rybniku

ul. Bolesława Chrobrego 39, 44-200 Rybnik  
tel. 32 422 34 19, faks. 32 434 37 18  
gazownia.rybnik@psgaz.pl

GMINA SUSZEC  
Ul. Lipowa 1  
43-267 Suszec

Wasz znak: ITI.7226.71.3.2019.MG  
Nasz znak: 0165.761.174.160060087.2524.19

Rybnik, 28.03.2019

Dot.: uzg branżowe dot. przebudowy ul. P. Garusa w Kryrach.

W odpowiedzi na pismo dotyczące w/w sprawy podajemy następujące warunki;

1. Informujemy, iż na dostarczonej mapie w zaznaczonym zakresie nanieśliśmy istniejącą sieć gazową. Odległości podstawowe zachować zgodnie z Rozporządzeniem Ministra Gospodarki z dnia 26 kwietnia 2013r. w sprawie warunków technicznych, jakim powinny odpowiadać sieci gazowe i ich usytuowanie (Dz. U. z dnia 4 czerwca 2013r. poz. 640 – tabela nr 2) - sieć gazową śr/c stal zaznaczono na mapie kolorem żółtym .
2. Budowę placu gospodarczego wykonać aby nie oddziaływała negatywnie na czynniki gazociąg oraz umożliwiała bieżącą konserwację i kontrolę.
3. Nad gazociągiem zachować istniejące przykrycie 0,8 m, 20 cm nadsypki piaskowej wraz z taśmą ostrzegawczą oraz 60 cm gruntu rodzimego, niedopuszczalne jest umieszczenie warstwy nośnej nawierzchni bezpośrednio nad gazociągiem.
4. Powyższe warunki są ważne na okres **jednego roku** od daty wystawienia niniejszego pisma.
5. Skrzyżowania gazociągów z przeszkodami terenowymi (odległości pionowe) zgodnie z PN-91/M – 34501.
6. W obrębie czynnych gazociągów prace ziemne prowadzić ręcznie pod nadzorem pracownika Gazowni w Rybniku. Nadzór wykonany będzie odpłatnie na zlecenie Inwestora podając warunki płatności oraz datę i znak uzgodnienia. W przypadku kolizji gazociąg będzie przebudowany na koszt Inwestora.
7. Ostateczny projekt budowy drogi uzgodnić z Gazownią w Rybniku.

Z poważaniem

Zbigniew Kachel

GAZOWNIA W RYBNIKU

Faktura za powyższe uzgodnienie zostanie wysłana w późniejszym terminie  
Sprawę prowadzi: Pracownik ds. technicznych Gazowni w Rybniku – Bogusław Dzieża

Zgodnie z art. 13 ust. 1 i 2 Rozporządzenia o ochronie danych osobowych z dnia 27 kwietnia 2016 r. (RODO) informuję, iż Administratorem Pani/Pana danych osobowych jest PSG Sp. z o.o. z siedzibą przy ul. Krucza 6/14, 00-537 Warszawa. Dane kontaktowe do Inspektora Ochrony Danych: [iodo@psgaz.pl](mailto:iodo@psgaz.pl) Pani/Pana dane osobowe będą przetwarzane w celu obsługi skarg, reklamacji oraz zgłoszeń na podstawie zawartej umowy lub działań na Pani/Pana żądanie przed zawarciem umowy (RODO Art. 6, ust. 1, lit. b) i będą przechowywane przez okres 3 lat od daty zakończenia sprawy.

Ponadto, Pani/Pana dane osobowe mogą zostać udostępnione kancelariom prawnym i dostawcom systemów informatycznych, z którymi współpracuje Administrator.

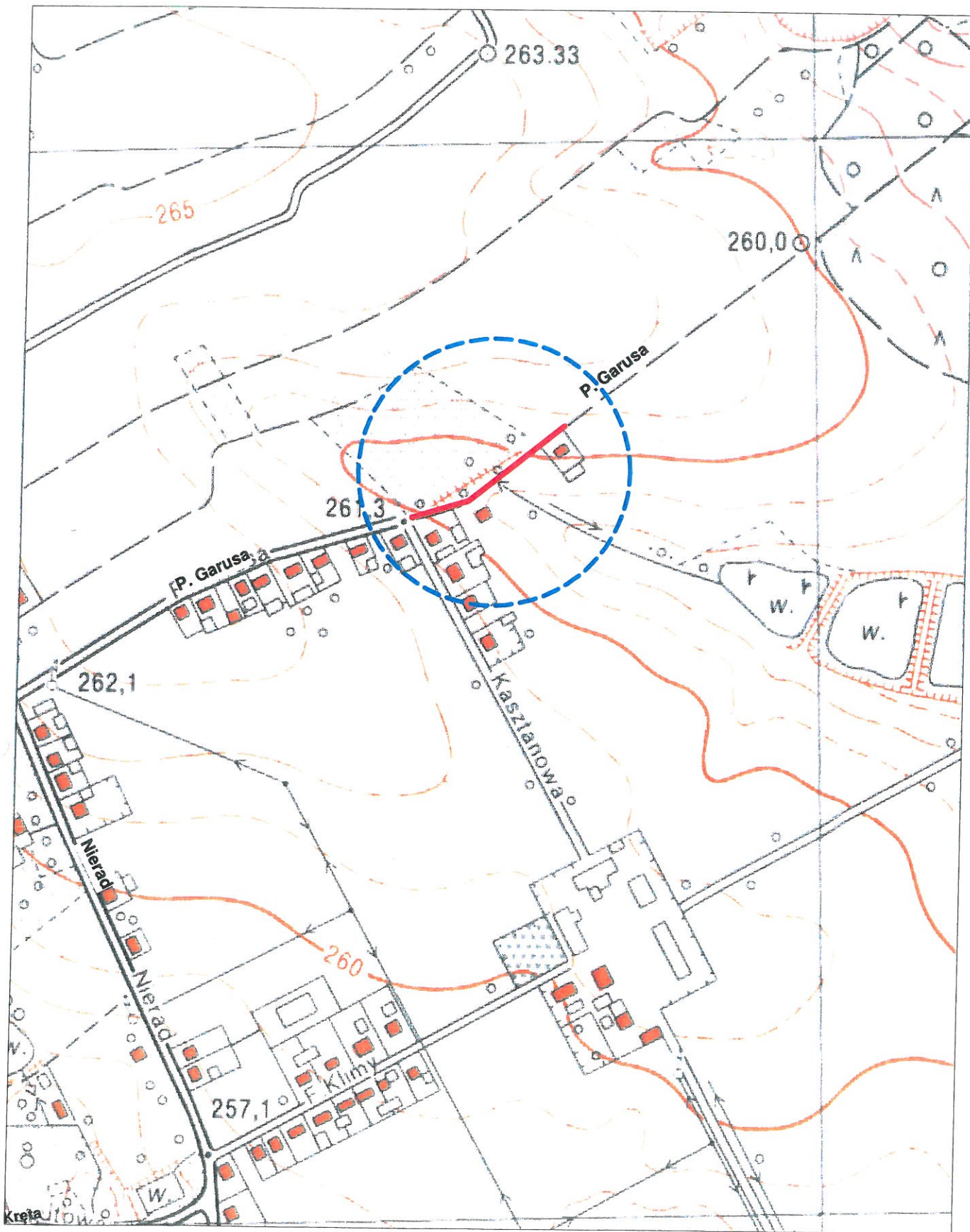
Posiada Pani/Pan prawo dostępu do treści swoich danych oraz prawo ich sprostowania, usunięcia, ograniczenia przetwarzania, prawo do przenoszenia danych, prawo do wniesienia sprzeciwu.

Ma Pani/Pan prawo do wniesienia skargi do właściwego organu nadzorczego w zakresie ochrony danych osobowych, gdy uzna Pani/Pan, iż przetwarzanie danych osobowych Pani/Pana dotyczących narusza przepisy ogólnego Rozporządzenia o ochronie danych osobowych z dnia 27 kwietnia 2016 r. Podanie przez Panią/Pana danych osobowych jest dobrowolne jednak niezbędne do rozpatrzenia zgłoszenia.



# PLAN ORIENTACYJNY

Skala 1:5.000  
ul. P. Garusa w Kryrach



# MAPA ZASADNICZA

SKALA 1:500  
obr. Kryry 0002, ark. 1: dz. 1764/286  
Sekcje mapy: 6.124.28.12.4.3

STAROSTWO POWIATOWE  
W PSZCZYNIE  
Wydział Architektury i Budownictwa

Ne wykazuje się stromo i łagodnie nie wskazanych  
na niniejszej mapie urządzeń podziemnych,  
które nie były zgłoszone do inwentaryzacji,  
lub o których brak jest informacji branżowych

numer zlecenia GN-VIII.6642.775.2019

Poświadczam się zgodność niniejszej kopii z treścią  
materiału państwowego zasobu geodezyjnego i kartograficznego

Organ prowadzący państwowy zasob geodezyjny i kartograficzny **Starosta Pszczyński**

Nazwa materiału zasobu **mapa zasadnicza**

Identyfikator ewidencyjny materiału zasobu **P.2410.2014.25**

Data wykonania kopii **2019.02.19**

Polska Spółka Geodezyjno-Kartograficzna sp. z o.o.  
ul. Władysława Gorkiego 10/11, 44-100 Rybnik  
Oddział Zarządzający Państwowym Zasobem  
Geodezyjnym i Kartograficznym  
ul. Bolesława Chrobrego 39, 44-100 Rybnik  
tel. 32 422 34 19 faks 32 422 55 65  
NIP 525 24 96 411  
REGON 0000374001 REGON 142739519

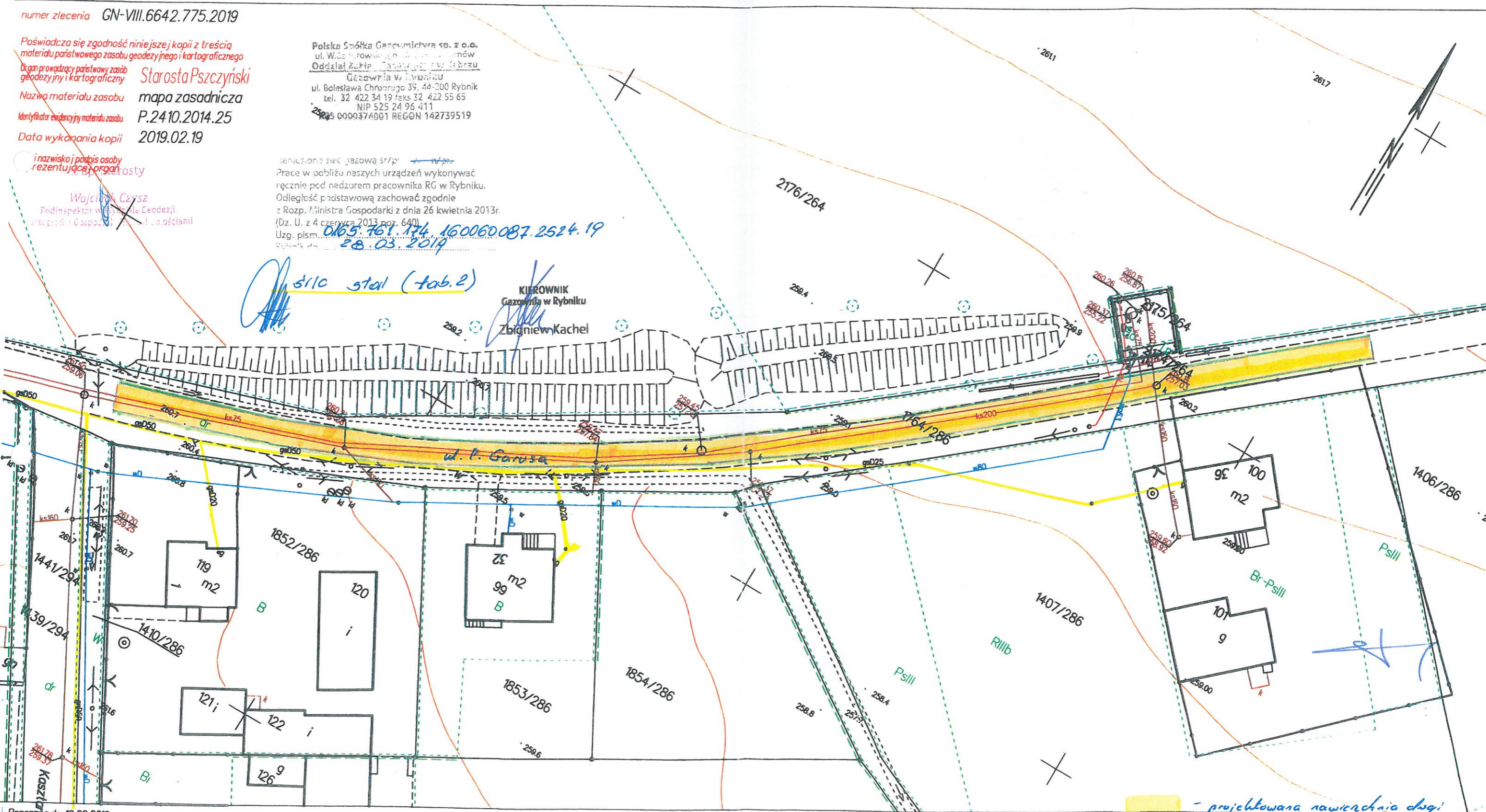
Imię i nazwisko i podpis osoby  
rezydującej w organie

**Wojciech Czysz**  
Podinspektor w Wydziale Geodezji,  
Urząd Starosty w Pszczyńcu

Ważność: sieć gazowa s/r/p  
Prace w pobliżu naszych urządzeń wykonywać  
ręcznie pod nadzorem pracownika RG w Rybniku.  
Odległość podstawową zachować zgodnie  
z Rozp. Ministra Gospodarki z dnia 26 kwietnia 2013r.  
(Dz. U. z 4 czerwca 2013r. poz. 640)  
Uzg. pism. **0165.761.174.160060087.2524.19**  
Data: **28.03.2019**

*Przebieg sieci (tab.2)*

KIEROWNIK  
Gazownia w Rybniku  
**Zbigniew Kachel**



*- projektowana nawierzchnia drogi*  
*- projektowane posocze z ławą*



Ing-109.06.2019

STAROSTWO POWIATOWE

WPSZCZYŃNE  
URZĄD GMINY  
Wydział Architektury i Budownictwa  
SUSZEC

2019-04-08

Nr 0.4797.2019

Podpis

WPŁYNĘŁO

IT1  
8.04.2019

Orange Polska  
Hurt  
Zarządzanie Zasobami Sieci i IT  
Wydział Zarządzania Zasobami  
Infrastruktury i Obsługi Klienta  
ul. Francuska 101, 40-506 Katowice  
tel.: 32 257 53 49 fax.: 32 396 64 81

Gmina Suszec  
ul. Lipowa 1  
43-267 Suszec

Katowice, 04 kwiecień 2019r.

Numer pisma: TTISIA.AG.211-16725/2019

Temat: uzgodnienie projektu przebudowy drogi w Kryrach ul. P. Garusa.

Szanowni Państwo,

informujemy, że uzgadniamy projekt przebudowy drogi w Kryrach ul. P. Garusa.

Przy realizacji procesu budowy wymagane jest spełnienie następujących warunków, które są integralną częścią uzgodnienia:

1. Wykonawca jest zobowiązany zgłosić do ORANGE POLSKA S.A. prace w strefie sieci telekomunikacyjnej min. na 14 dni przed przystąpieniem do robót, powołując się na numer przedmiotowego pisma. Tryb i zasady zgłoszenia dostępne są na stronie: [www.orange.pl/wniosekonadzor](http://www.orange.pl/wniosekonadzor). Wykonywanie prac na sieci ORANGE POLSKA S.A. bez zgłoszenia jest naruszeniem własności ORANGE POLSKA S.A. i będzie zgłaszane organom ścigania. Powiadomienie powinno zawierać nazwę i adres wykonawcy prac oraz telefon kontaktowy. Pismo należy kierować na adres:  
ORANGE POLSKA S.A.  
Obsługa Techniczna Klienta w Katowicach  
Wydział Utrzymania Usług i Infrastruktury 3-Bielsko-Biała  
ul. Cieszyńska 79 43-300 Bielsko-Biała  
e-mail: [DISU.RSWUUIBBH@orange.com](mailto:DISU.RSWUUIBBH@orange.com)
2. Roboty budowlano – montażowe w obrębie sieci telekomunikacyjnej wykonywać zgodnie z normami i przepisami obowiązującymi w budownictwie łączności ręcznie i pod nadzorem upoważnionego przedstawiciela ORANGE POLSKA S.A. Dostarczanie i Serwis Usług Obsługi Technicznej Klienta w Katowicach;
3. Lokalizację podziemnych urządzeń telekomunikacyjnych w terenie należy potwierdzić za pomocą przekopów kontrolnych, a w przypadku odkrycia w trakcie robót ziemnych urządzeń nienaniesionych na planie należy je zabezpieczyć i powiadomić użytkownika oraz inspektora nadzoru. Istniejącą sieć teletechniczną eksploatowaną przez ORANGE POLSKA S.A. zgodna z trasą na załączonym podkładzie geodezyjnym;
4. Miejsca zbliżeń i skrzyżowań oraz elementy zanikowe sieci telekomunikacyjnej przed ich zasypaniem podlegają obowiązkowi zgłoszenia użytkownikowi, tj. Wydział Utrzymania Usług i Infrastruktury 3 Bielsko-Biała ul. Cieszyńska 79;

5. Po zakończeniu prac inwestor jest zobowiązany do pisemnego zgłoszenia z 14-dniowym wyprzedzeniem na adres podany w punkcie 1 niniejszego pisma – wykonane zadanie do odbioru technicznego w zakresie miejsc kolizyjnych z sieciami teletechnicznymi oraz otrzymania pisemnej akceptacji w formie protokołu odbioru lub notatki służbowej.
6. W przypadku uszkodzenia infrastruktury teletechnicznej, w szczególności w wyniku niedotrzymania wymagań i warunków określonych w niniejszym dokumencie, ORANGE POLSKA S.A., obciąży sprawcę pełnymi kosztami naprawy oraz odszkodowaniem za straty związane między innymi z wypłaconymi bonifikatami i karami wynikającymi z zawartych przez ORANGE POLSKA S.A umów z klientami, a także innymi karami administracyjnymi.  
Łączna wysokość roszczeń ORANGE POLSKA S.A w stosunku do sprawcy uszkodzenia może sięgać nawet kwoty kilkuset tysięcy złotych polskich;
7. Niniejsze uzgodnienie ważne jest jeden rok od daty jego wydania.  
ORANGE POLSKA S.A. Wydział Ewidencji i Zarządzania Danymi o Infrastrukturze Katowice otrzymał do celów służbowych 1 kpl. planów z przedmiotowego uzgodnienia.

Z poważaniem

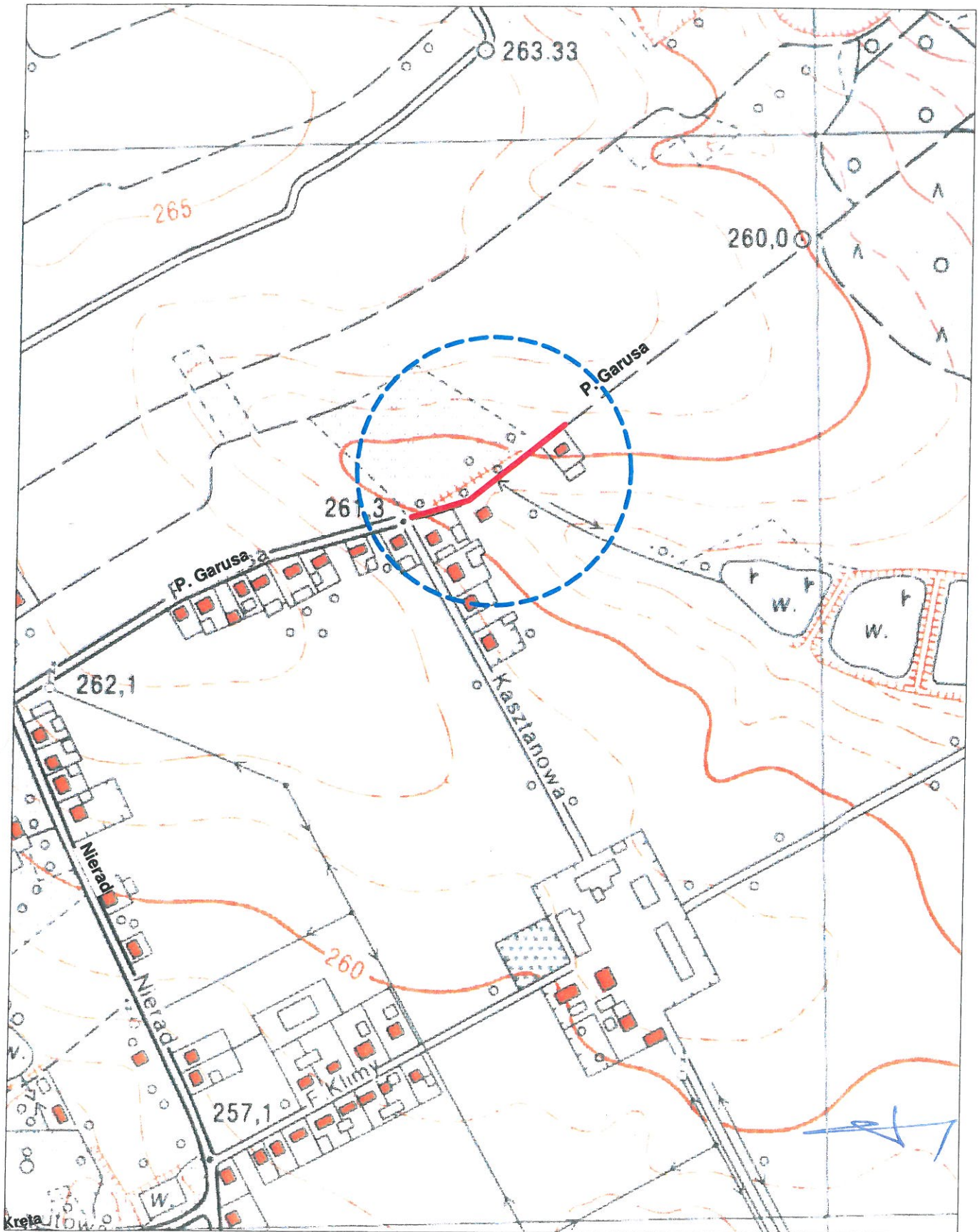
Adam Górski

  
Starszy Specjalista

Zarządzanie Zasobami Infrastruktury i Obsługi Klienta

# PLAN ORIENTACYJNY

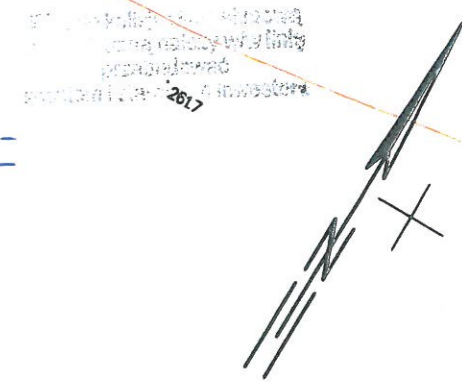
Skala 1:5.000  
ul. P. Garusa w Kryrach



MAPA ZASADNICZA  
SKALA 1:500  
obr. Kryry 0002, ark. 1: dz. 1764/286  
Sekcje mapy: 6.124.28.12.4.3

- Nr uzgodnienia: 16725/19 data: 04.04.2019
1. Przy skrzyżowaniach i zbliżeniach do 1m od osi lotniej, prace komunikacyjnej prowadzić ręcznie z zachowaniem ostrożności i zgodnie z obowiązującymi normami i przepisami technicznymi budowlanymi pod nadzorem właścicielskim przedstawiciela Orange Polska.
  2. Przed planowanym rozpoczęciem robót należy wystąpić z wnioskiem o realizację nadzoru właścicielskiego wg zasad pracy nadzoru w Orange Polska podanych na stronie internetowej w.w.Orange Polska.
  3. Każde wejście na teren, drogę własności Orange Polska, bez zgody w/w wniosku, będzie traktowane jako nielegalne i zgłaszane do Państwowego Inspektora Nadzoru Budowlanego z wnioskiem o nakaz wycofania.
  4. W przypadku nie zastosowania się do w/w uwag należy przystąpić do usunięcia ewentualnych awarii oraz zabezpieczenia dotychczasowych urządzeń telekomunikacyjnych poniesie inwestor wykonawca.
- Uwagi

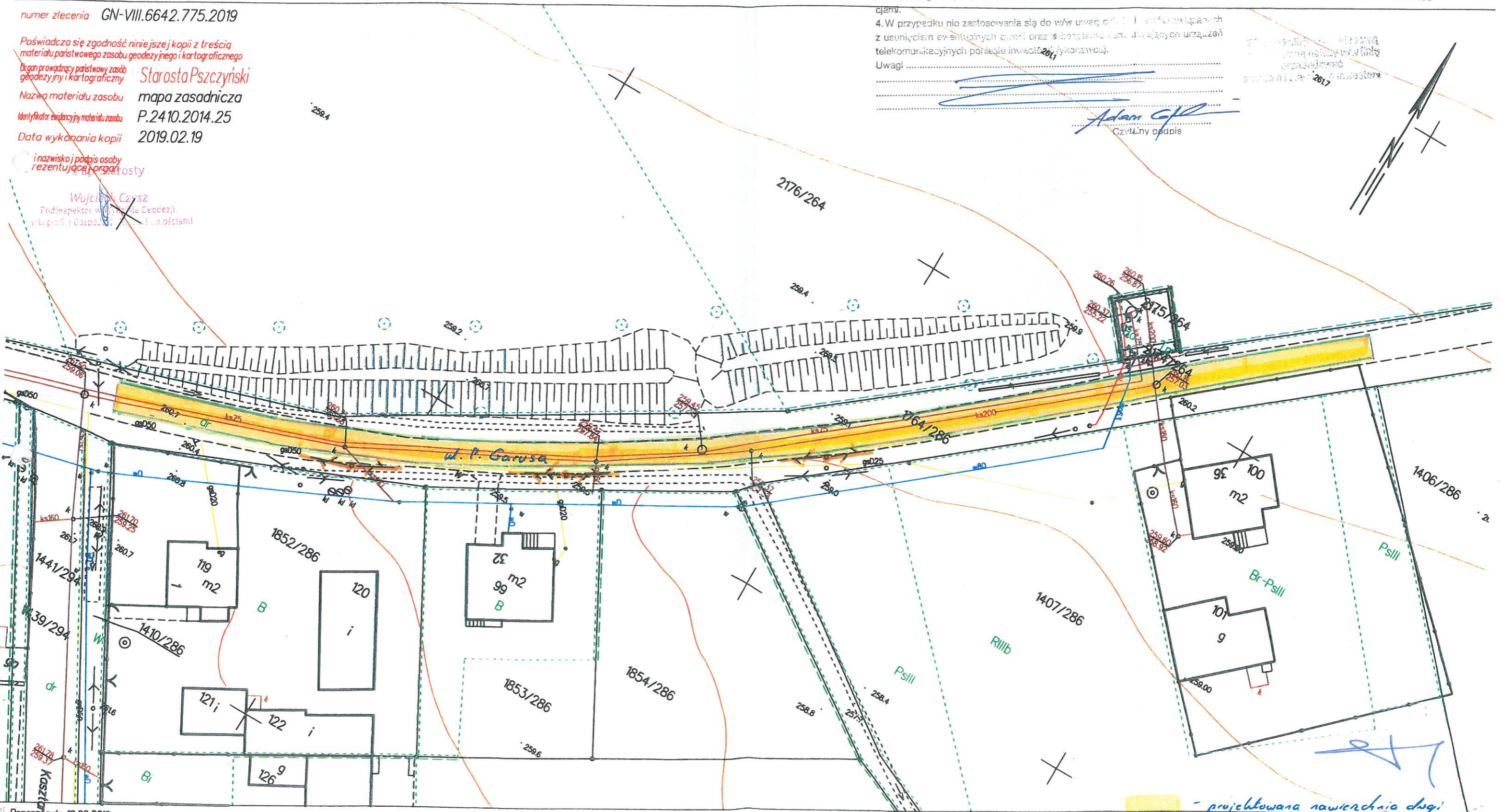
*Adam G...*  
Czytelny podpis



numer zlecenia GN-VIII.6642.775.2019

Poświadczam zgodność niniejszej kopii z treścią materiału państwowego zasobu geodezyjnego i kartograficznego  
Organ prowadzący państwowy zasób geodezyjny i kartograficzny: Starosta Pszczyński  
Nazwa materiału zasobu: mapa zasadnicza  
Identyfikator ewidencyjny materiału zasobu: P.2410.2014.25  
Data wykonania kopii: 2019.02.19

Wojciech Czysz  
Podinspektor w Wydziale Geodezji, Inżynierii i Gospodarki Nieruchomościami



- projektowana nawierzchnia drogi  
- projektowane posocze i krawężnik