

Nie wyklucza się istnienia w terenie innych nie wskazanych na niniejszej mapie urządzeń podziemnych, które nie były zgłoszone do inwentaryzacji, lub o których brak jest informacji branżowych.

MAPA ZASADNICZA  
 SKALA 1:500

Sekcje mapy: 6.124.28.12.4.3

numer zlecenia GN-VIII.6642.2492.2019

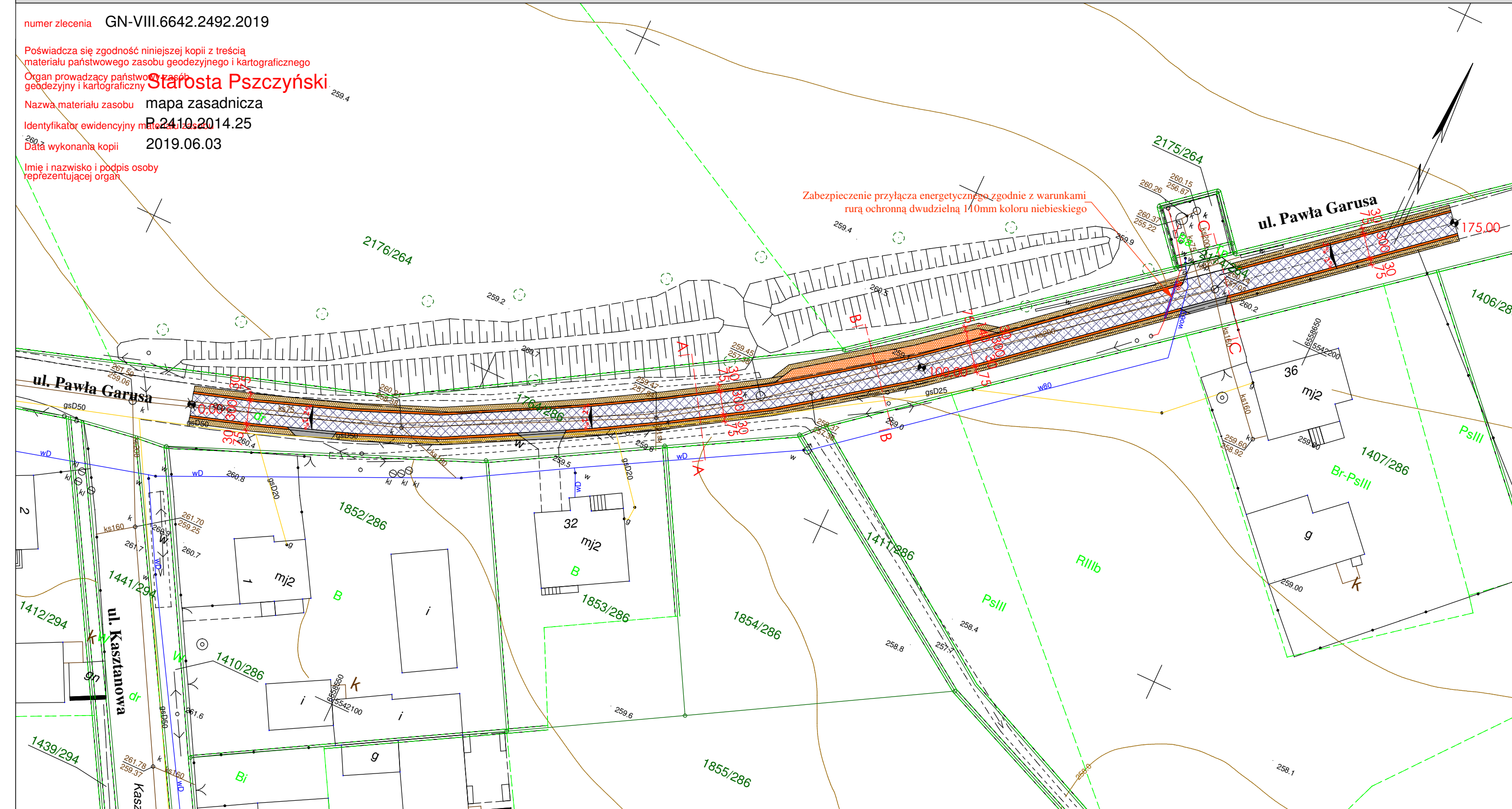
Poświadcza się zgodność niniejszej kopii z treścią materiału państwowego zasobu geodezyjnego i kartograficznego  
 Starosta Pszczyński

Nazwa materiału zasobu mapa zasadnicza







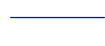



Identyfikator ewidencyjny materiału zasobu R.2410.2014.25


Data wykonania kopii 2019.06.03

Imię i nazwisko i podpis osoby reprezentującej organ



**LEGENDA:**

-  - projektowana nawierzchnia drogi z betonu asfaltowego
-  - projektowane poszerzenie nawierzchni drogi z kruszywa
-  - projektowane pobocze gruntowe
-  - projektowana mijanka
-  - projektowana przebudowa istniejących zjazdów - dostosowanie wysokościowe do nowej nawierzchni drogi
-  - granice działek
-  - istniejąca sieć wodociągowa
-  - istniejąca sieć gazowa
-  - istniejąca sieć energetyczna
-  - istniejąca sieć kanalizacyjna

Zamawiający:	Gmina Suszec, 43-267 Suszec ul. Lipowa 1		
Temat:	Przebudowa ulicy Pawła Garusa w Kryrach - drogi dojazdowej do gruntów rolnych		
Jednostka:	 Usługi Inżynieryjne i Doradztwo "OLBARK" mgr inż. Arkadiusz Olborski 44-237 Stanowice, ul. Krótka 10A tel.: +48 503 415 138, www.olbark.pl, mail: biuro@olbark.pl		
Opracował:	mgr inż. Arkadiusz Olborski	Numer uprawnień:	Podpis:
Projektował:		Numer uprawnień:	Podpis:
Data: maj 2019	Przedmiot rysunku: Plan sytuacyjny	Skala: 1:500	Numer rysunku: 2