



„ML DESIGN”
ul. Jagiellońska 19
43-410 Kończyce Małe

MARSZAŁEK
WOJEWÓDZTWA ŚLĄSKIEGO

URZĄD MARSZAŁKOWSKI
WOJEWÓDZTWA ŚLĄSKIEGO

ul. Ligonia 46
40-037 Katowice

TELEFON +48 32 20 78 290
FAKS +48 32 20 78 291

marszal@slaskie.pl
www.slaskie.pl

Działając na podstawie art. 10 ust. 4 ustawy z dnia 20 czerwca 1997 r. prawo o ruchu drogowym (Dz.U. z 2017 r. poz. 1260 z późn. zm.) w związku z § 6 ust. 1 oraz § 8 ust. 2 pkt 1b rozporządzenia Ministra Infrastruktury z dnia 23 września 2003 r. w sprawie szczegółowych warunków zarządzania ruchem na drogach oraz wykonywania nadzoru nad tym zarządzaniem (Dz.U. z 2017 r. poz. 784), po rozpatrzeniu wniosku Pana Piotra Lilla reprezentującego Biuro Inżynieryjne „ML DESIGN” z Kończyce Małych L.dz. 38/08/2017/PL z dnia 30 sierpnia 2017 r. – data wpływu 01 września 2017 r. (uzupełnienie dokumentacji przy piśmie L.dz. 03/10/2017/PL z dnia 03 października 2017 r. – data wpływu 05 października 2017 r.) o zatwierdzenie projektu czasowej zmiany organizacji ruchu w ciągu DW 935 na czas budowy oświetlenia przejścia dla pieszych w rejonie skrzyżowania z ul. Woszczycką w m. Rudziczka

ZATWIERDZAM

organizację ruchu na podstawie projektu pn.: „Projekt organizacji ruchu na czas prowadzenia robót dla zadania: » Budowa oświetlenia przejścia dla pieszych w rejonie skrzyżowania ulicy Pszczyńskiej z ulicą Woszczycką w miejscowości Rudziczka«.” w zakresie znaków F-6a ustawionych w ciągu DW 935 oraz zapór U-20c z następującą uwagą:

- wprowadzenie organizacji ruchu w zatwierdzonym niniejszym piśmie w zakresie powinno nastąpić łącznie z wprowadzeniem organizacji ruchu, zatwierdzonej przez Starostę Pszczyńskiego, wynikającej z zakresu kompleksowego oznakowania zawartego w przedmiotowym projekcie organizacji ruchu.

Projektowane oznakowanie musi być wykonane zgodnie z załącznikiem nr 1-4 do rozporządzenia Ministra Infrastruktury z dnia 3 lipca 2003 r. w sprawie szczegółowych warunków technicznych dla znaków i sygnałów drogowych oraz urządzeń bezpieczeństwa ruchu drogowego i warunków ich umieszczania na drogach (Dz. U. Nr 220 poz. 2181 z dnia 23 grudnia 2003 r. z późn. zm.).

Osoby wykonujące czynności związane z robotami w pasie drogowym powinny być ubrane w odzież ostrzegawczą o barwie pomarańczowej lub żółtej i wyposażone w elementy odblaskowe.

Termin, w którym powinna zostać wprowadzona zatwierdzona organizacja ruchu upływa z dniem 31 grudnia 2018 r.

(niewprowadzenie zatwierdzonej organizacji ruchu w całości lub części w powyższym terminie spowoduje konieczność ponownego wystąpienia do Marszałka Województwa Śląskiego o zatwierdzenie projektu organizacji ruchu lub zmian tej organizacji).

Co najmniej na 7 dni przed terminem wprowadzenia zatwierdzonej organizacji ruchu jednostka wprowadzająca organizację ruchu ma obowiązek zawiadomić Marszałka Województwa Śląskiego (e-mail: transport@slaskie.pl lub fax. 32 77 40 935), Śląskiego Komendanta Wojewódzkiego Policji oraz Zarząd Dróg Wojewódzkich w Katowicach o terminie jej wprowadzenia.

Charakter organizacji ruchu – czasowa.

Zatwierdzony przez Marszałka Województwa Śląskiego projekt znajduje się do wglądu w Wydziale Komunikacji i Transportu – Referacie Inżynierii Ruchu.

z up. MARSZAŁKA WOJEWÓDZTWA

Ewa Mucha
Zastępca Dyrektora Wydziału
Komunikacji i Transportu

- Załączniki:
1. opieczetowany egzemplarz projektu organizacji ruchu.
 2. opinia L.dz. WIR.6022.491.2017.PRYB.12896.17 ZDW w Katowicach wraz z załącznikiem,
 3. opinia L.dz. Rd-II-5321-2101/2954/17 KWP w Katowicach wraz z załącznikiem,
 4. opinia L.dz. KM-XVI.7121.97.2017 Starosty Pszczyńskiego wraz z załącznikiem.

- Otrzymują: Adresat,
(do wiadomości)
1. Zarząd Dróg Wojewódzkich w Katowicach (bez zał.),
 2. Starosta Pszczyński (bez zał.) za pośrednictwem PeUP: powiat@powiat.pszczyna.pl,
 3. KT-RIR – aa.

Sporządził: Andrzej Wyrobek, Starszy specjalista, tel. 32 77 40 927, data sporządzenia: 06 listopada 2017 r.

PROJEKT ORGANIZACJI RUCHU
NA CZAS PROWADZENIA ROBÓT DLA ZADANIA:

"BUDOWA OŚWIETLENIA PRZEJŚCIA DLA PIESZYCH W REJONIE
SKRZYŻOWANIA ULICY PSZCZYŃSKIEJ Z ULICĄ WOSZCZYCKĄ
W MIEJSCOWOŚCI RUDZICZKA".

INWESTOR: **GMINA SUSZEC
UL. LIPOWA 1
43-267 SUSZEC**

ADRES
INWESTYCJI: **ULICA PSZCZYŃSKA (DW 935)
ULICA WOSZCZYCKA (4155S)
ULICA TĘCZOWA (626103S)
RUDZICZKA**

JEDNOSTKA
PROJEKTOWA **ML DESIGN
UL. JAGIELLOŃSKA 19
43-410 KOŃCZYCE MAŁE**

OPRACOWAŁ
MGR INŻ. PIOTR LILLA



**ML
DESIGN**
BIURO INŻYNIERYJNE
ul. Jagiellońska 19, 43-410 Kończyce Małe
tel. 663-381-970, 603-240-600
NIP: 6332062394, REGON: 241820593

lipiec 2017

Załącznik do zatwierdzenia/opinii
(pismo Nr 630.2017.1118 z dnia 06.11.2017)
Charakter organizacji ruchu: stała/tymczasowa
Termin ważności zatwierdzonego projektu/opinii
do dnia 31-12-2018 Podpis Wyrobek
Urząd Marszałkowski Województwa Śląskiego
ul. Ligonia 14, 41-200 Katowice

1. PRZEDMIOT OPRACOWANIA

Przedmiotem opracowania jest projekt organizacji ruchu na czas prowadzenia robót dla zadania: "Budowa oświetlenia przejścia dla pieszych w rejonie skrzyżowania ulicy Pszczyńskiej z ulicą Woszczycką w miejscowości Rudziczka".

2. PODSTAWA OPRACOWANIA

Podstawą formalną opracowania projektu czasowej organizacji ruchu jest zlecenie Pracowni Projektów Elektrycznych Elektroplan, ul. St. Żeromskiego 1/2, 44-240 Żory – wykonawcy dokumentacji technicznej oświetlenia przejścia dla pieszych. Podstawą opracowania jest również decyzja Zarządu Województwa Śląskiego z dnia 17.07.2017 roku WD-U.6015.I-49.2017.BGOŁ.11234.17, zezwalająca na lokalizację w pasie drogowym drogi wojewódzkiej nr 935 (ul. Pszczyńska) w miejscowości Rudziczka projektowanej budowy oświetlenia przejścia dla pieszych w rejonie skrzyżowania z ul. Woszczycką.

3. ZAKRES OPRACOWANIA

Niniejszy projekt obejmuje swoim zakresem czasową organizację ruchu na drodze wojewódzkiej DW 935 (ul. Pszczyńska) oraz na drodze powiatowej – ulicy Woszczyckiej a także na drodze gminnej - ulicy Tęczowej, dla planowanych robót polegających na budowie oświetlenia przejścia dla pieszych.

4. MATERIAŁY WYJŚCIOWE

- decyzja Zarządu Województwa Śląskiego z dnia 17.07.2017 roku WD-U.6015.I-49.2017.BGOŁ.11234.17
- Mapa zasadnicza,
- Wizja w terenie,
- Projekt budowlany budowy oświetlenia przejścia dla pieszych
- Akty prawne obejmujące zakres opracowania.
- Uzgodnienia z Zamawiającym

Załącznik do zatwierdzenia/opinii
06. 11. 2017
(pismo Nr 630.2017.L1R z dnia)
Charakter organizacji ruchu: stała/tymczasowa
Termin ważności zatwierdzonego projektu/opinii
31-12-2018
do dnia Podpis W. abel
Urząd Marszałkowski Województwa Śląskiego
ul. T. Ligonia 46, 40-037 Katowice

5. CHARAKTERYSTYKA ISTNIEJĄCEJ DROGI I RUCHU NA DRODZE

Teren objęty zakresem projektu organizacji ruchu na czas prowadzenia robót zlokalizowany jest w granicach Gminy Suszec, przy ulicy Pszczyńskiej (DW935), przy drodze powiatowej ulicy Woszczyckiej (4155S) oraz przy drodze gminnej – ulicy Tęczowej.

Ulica Pszczyńska jest drogą wojewódzką klasy G, stanowi główny szlak komunikacyjny pomiędzy miastem Racibórz a Pszczyną. Obecnie ulica Pszczyńska posiada nawierzchnię bitumiczną o szerokości 7m, w rejonie planowanego oświetlenia 2 pasy ruchu o szerokości 3,5m oddzielone wyspą azylu o nawierzchni z kostki betonowej. Na terenie objętym inwestycją występuje chodnik po obu stronach jezdni.

Ulica Woszczycka to droga powiatowa klasy L (4155S) o nawierzchni bitumicznej o szerokości jezdni 5,2m. Występuje jednostronny chodnik.

Ulica Tęczowa to droga gminna klasy L (626103S) o nawierzchni bitumicznej o szerokości jezdni 4,0m. Chodników brak.

Zakres opracowania znajduje się w terenie zabudowanym .

6. ISTNIEJĄCA STAŁA ORGANIZACJA RUCHU

Na terenie objętym inwestycją, na ulicy Pszczyńskiej występuje oznakowanie poziome (m.in. P-10, P-12, P-14, oraz linie segregacyjne i krawędziowe) oraz pionowe (m.in. D-6 +T-27, D-1, D-15, E-2 oraz B-20 na wlocie ul. Woszczyckiej i A-7 na wlocie ulicy Tęczowej.

Ponadto na ulicy Woszczyckiej występują znaki poziome (m. in. P-10, P-4) oraz znaki pionowe D-6, D-15, B-33 (40km/h).

Inwentaryzacja istniejącego oznakowania przedstawiona została w części rysunkowej projektu.

Załącznik do zatwierdzenia/opinii
(pismo Nr 630.2017.LRN z dnia 06. 11. 2017)
Charakter organizacji ruchu: stała/tymczasowa
Termin ważności zatwierdzonego projektu/opinii
do dnia 31-12-2018
Podpis Wyrobek
Urząd Marszałkowski Województwa Śląskiego
ul. T. Kościuszki 44, 40-037 Katowice

7. ORGANIZACJA RUCHU NA CZAS WYKONYWANIA ROBÓT

Roboty drogowe będą prowadzone w jednoetapowo. Roboty wykonywane będą w zieleńcu poza chodnikiem ulicy Pszczyńskiej oraz w poboczu ulicy Tęczowej. Fragment chodnika zajęty zostanie podczas wykonywania robót na wlocie ulicy Tęczowej do ulicy Pszczyńskiej.

Roboty przy budowie oświetlenia od strony północnej (działka nr 1813/21) nie będą zabezpieczone dodatkowym oznakowaniem. Chodnik oddzielony jest od miejsca robót ogrodzeniem segmentowym typu olsztyńskiego.

Roboty przy budowie oświetlenia od strony południowej oddzielone zostaną od chodnika barierą U-20c. Ponadto przy ulicy Tęczowej gdzie występuje zajęcie fragmentu chodnika oraz pobocza planuje się oznakowanie pionowe.

Początek robót oznakowano tablicą prowadzącą ciągłą U-3d wraz z żółtym światłem ostrzegawczym. Koniec robót oznakowano barierą U-20b z żółtym światłem ostrzegawczym. Roboty zabezpieczone zostaną znakami U-21a oraz U-21b w odległości co 10m. Na chodniku od strony ulicy Pszczyńskiej ustawiono znak B-41 z tablicą o treści „Przejście drugą stroną drogi” oraz zaporą U-20c.

Roboty oznakowano zestawem znaków A-12c i A-14 oraz B-33 (40km/h) i B-25 od ulicy Tęczowej w kierunku ul. Pszczyńskiej. W przeciwnym kierunku na odrębnej konstrukcji wsporczej ustawiono znaki B-25 i B-33 oraz znak B-42 za obszarem robót. Ponadto na ulicy Pszczyńskiej oraz Woszczyckiej ustawiono znaki F-6a.

8. TERMIN WPROWADZENIA ORGANIZACJI RUCHU

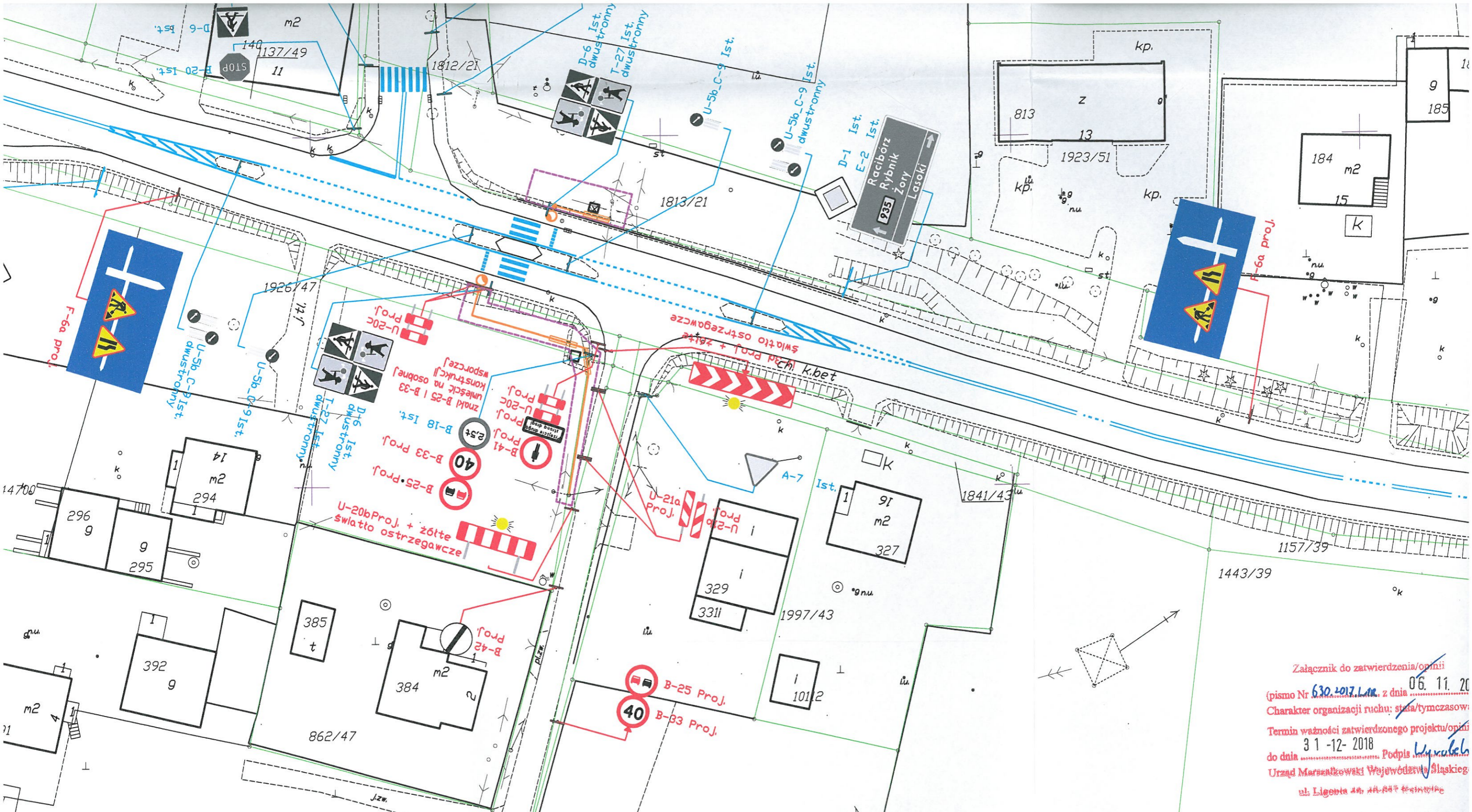
Termin wprowadzenia organizacji ruchu na czas prowadzenia robót przewiduje się do 01 grudnia 2018 roku. Termin przywrócenia stałej organizacji ruchu przewiduje się do 30 grudnia 2018 roku.

Załącznik do zatwierdzenia/opinii
06. 11. 2017
(pismo Nr 630.2017.471R z dnia)
Charakter organizacji ruchu: stała/tymczasowa
Termin ważności zatwierdzonego projektu/opinii
31 -12- 2018
do dnia Podpis *U. Sobch.*
Urząd Marszałkowski Województwa Śląskiego
ul. Ligonia 46, 40-037 Katowice

9. WARUNKI SZCZEGÓŁOWE WYKONANIA OZNAKOWANIA

Oznakowanie należy wykonać zgodnie z obowiązującym Rozporządzeniem Ministra infrastruktury w sprawie szczegółowych warunków technicznych dla znaków i sygnałów drogowych oraz urządzeń bezpieczeństwa ruchu drogowego i warunków ich umieszczania na drogach.

Załącznik do zatwierdzenia/opinii
(pismo Nr 630-2017.LIR z dnia 06. 11. 2017)
Charakter organizacji ruchu: stała/tymczasowa
Termin ważności zatwierdzonego projektu/opinii
do dnia 31-12-2018
Podpis: *Ujwalek*
Urząd Marszałkowski Województwa Śląskiego
ul. Ligonia 46, 40-037 Katowice

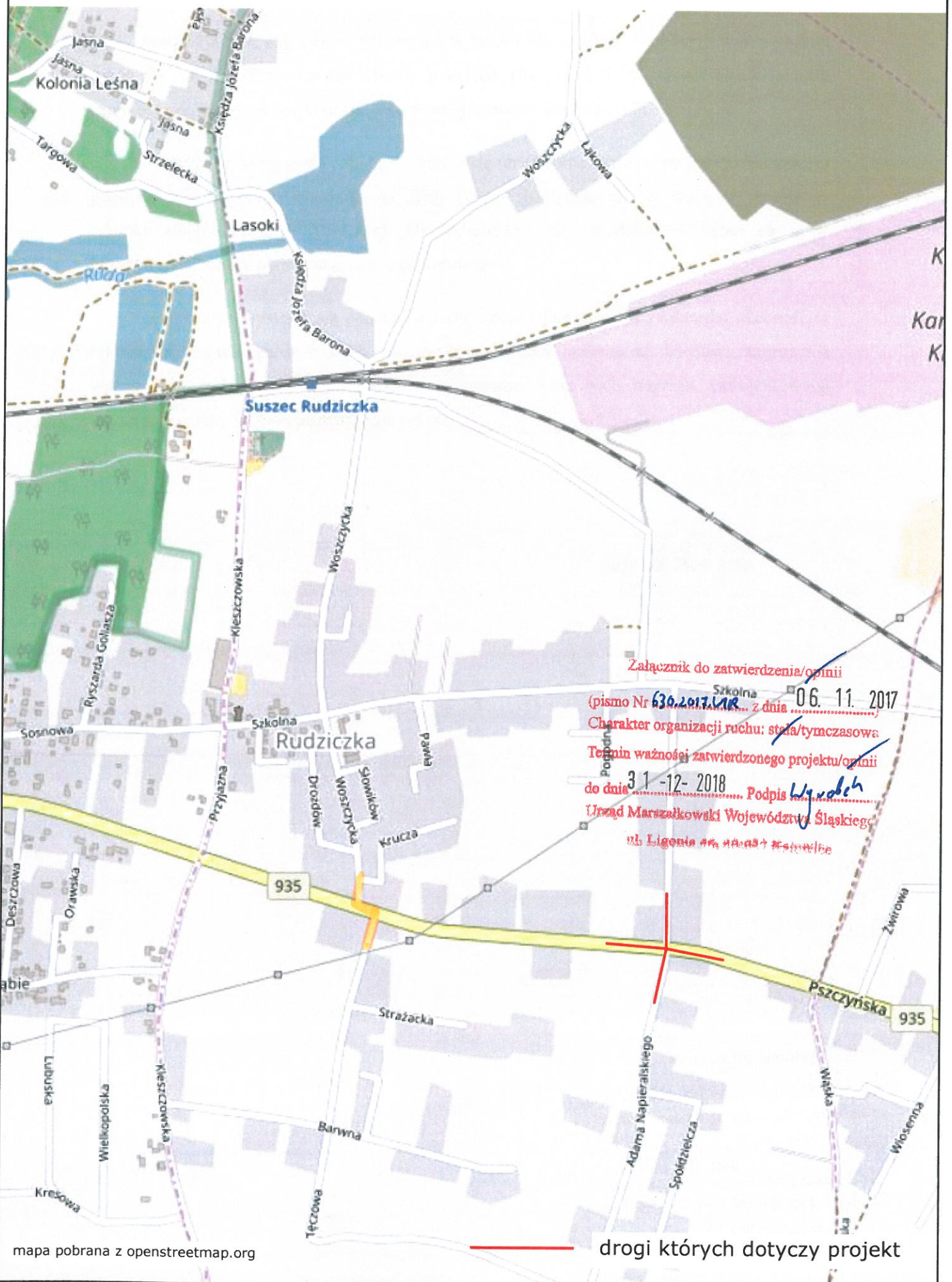


Załącznik do zatwierdzenia/opinii
 (pismo Nr 630.2017.Lik. z dnia 06.11.2017)
 Charakter organizacji ruchu: stała/tymczasowa
 Termin ważności zatwierdzonego projektu/opinii
 do dnia 31-12-2018 Podpis Wy. Rabeła
 Urząd Marszałkowski Województwa Śląskiego
 ul. Ligonia 44, 44-607 Katowice

LEGENDA	
	A-14 Proj. Znaki pionowe projektowane
	B-20 Istn. Znaki pionowe istniejące
	Znaki poziome istniejące
	projektowany kabel ziemny oraz słup oświetleniowy

 ul. Jagiellońska 43-410 Kończy tel./fax (32) 435... tel. kom. 663-38-19-70, e-mail: biuro@ml-design.pl	
Nazwa opracowania	Projekt organizacji ruchu na czas prowadzenia robót oświetlenia przejścia dla pieszych w rejonie skrzyżowania Pszczyńskiej z ulicą Woszczycką w miejscowości...
Inwestor	Gmina Suszec ul. Lipowa 1, 43-267 Suszec
Nazwa rysunku	Organizacja ruchu na czas prowadzenia robót wraz z istniejącym oznakowaniem,
Skala: 1:500	Data wykonania dokumentacji 07.2017r.


Mapa orientacyjna skala: 1:10 000



Opis występujących zagrożeń i utrudnień w ruchu występujących podczas wykonywania robót dla zadania "Budowa oświetlenia przejścia dla pieszych w rejonie skrzyżowania ulicy Pszczyńskiej z ulicą Woszczyką w miejscowości Rudziczka".

Podczas wykonywania robót przewiduje się utrudnienia w ruchu polegające na zajęciu pobocza oraz fragmentu chodnika na ulicy Tęczowej. Utrudnienie w ruchu występuje na odcinku około 25m ulicy Tęczowej. Nie przewiduje się utrudnień w ruchu na ulicy Pszczyńskiej, roboty planowane są poza chodnikiem.

Zagrożenia występujące podczas wykonywania robót to w szczególności obecność w rejonie robót pieszych oraz osób prowadzących roboty budowlane. Możliwe zagrożenia występujące podczas wykonywania robót minimalizowane będą poprzez zaprojektowaną organizację ruchu na czas prowadzenia robót.


mgr inż. Piotr Lilla

Załącznik do zatwierdzenia/opinii

(pismo Nr 630.2017.618 z dnia 06. 11. 2017)

Charakter organizacji ruchu: stała/tymczasowa

Termin ważności zatwierdzonego projektu/opinii

31-12-2018

do dnia Podpis 

Urząd Marszałkowski Województwa Śląskiego

ul. Ligonia 46, 40-037 Katowice