

STAROSTA PSZCZYŃSKI



POWIAT
PSZCZYŃSKI

Pszczyzna, dnia 4 września 2017r.

KM-XVI.7120.91.2017
KM-XVI.7121.114.2017

„ML DESIGN” Biuro Inżynieryjne
ul. Jagiellońska 19
43-410 Kończyce Małe

Działając na podstawie art. 10 ust. 5 ustawy z dnia 20 czerwca 1997 roku Prawo o ruchu drogowym (t.j. Dz.U. z 2017r. poz. 1260) oraz § 8 ust. 2 pkt 1a Rozporządzenia Ministra Infrastruktury z dnia 23 września 2003 roku w sprawie szczegółowych warunków zarządzania ruchem na drogach oraz wykonywania nadzoru nad tym zarządzaniem (t.j. Dz. U. z 2017r., poz. 784) po rozpatrzeniu wniosku 39/08/2017/PL z dnia 30.08.2017r. – data wpływu 31.08.2017r.

ZATWIERDZAM

**organizację ruchu na podstawie złożonego projektu czasowej organizacji ruchu dla zadania:
„Budowa oświetlenia przejścia dla pieszych w rejonie skrzyżowania ulicy Pszczyńskiej z ulicą Woszczycką
w miejscowości Rudziczka”
w części dotyczącej drogi powiatowej tj. ul. Woszczyckiej oraz drogi gminnej tj. ul. Tęczowej.**

Oznakowanie należy wykonać zgodnie z załącznikami nr 1-4 do rozporządzenia Ministra Infrastruktury z dnia 3 lipca 2003 r. w sprawie szczegółowych warunków technicznych dla znaków i sygnałów drogowych oraz urządzeń bezpieczeństwa ruchu drogowego i warunków ich umieszczania na drogach (Dz.U. Nr 220 poz. 2181 z dnia 23 grudnia 2003 r. z późn. zm.).

Osoby wykonujące czynności związane z robotami w pasie drogowym powinny być ubrane w odzież ostrzegawczą o barwie pomarańczowej lub żółtej i wyposażone w elementy odbłaskowe.

Termin w którym powinna zostać wprowadzona zatwierdzona organizacja ruchu – **01.12.2018r.**
(niewprowadzenie zatwierdzonej organizacji ruchu w całości lub części w powyższym terminie spowoduje konieczność ponownego wystąpienia do Starosty Pszczyńskiego o zatwierdzenie projektu organizacji ruchu).

Termin przywrócenia poprzedniej organizacji ruchu – **31.12.2018r.**

Zatwierdzony przez Starostę Pszczyńskiego projekt czasowej organizacji ruchu znajduje się do wglądu w Wydziale Komunikacji i Transportu Starostwa Powiatowego w Pszczyźnie – pok.21.

Co najmniej na 7 dni przed dniem wprowadzeniem zatwierdzonej organizacji ruchu należy zawiadomić Starostę Pszczyńskiego, Wójta Gminy Suszec, Powiatowy Zarząd Dróg w Pszczyźnie oraz Komendanta Powiatowego Policji w Pszczyźnie o rzeczywistym terminie jej wprowadzenia. Brak zawiadomienia skutkuje utratą ważności zatwierdzonej organizacji ruchu zgodnie z § 12 ust.1 i 4 rozporządzenia.

Załączniki :

- opieczetowany projekt organizacji ruchu 1 egz.

Otrzymują:

1 x adresat

1 x a/a


**z up. Starosty
Roman Burda
Główny Specjalista
w Wydziale Komunikacji i Transportu**

PROJEKT ORGANIZACJI RUCHU
NA CZAS PROWADZENIA ROBÓT DLA ZADANIA:

"BUDOWA OŚWIETLENIA PRZEJŚCIA DLA PIESZYCH W REJONIE
SKRZYŻOWANIA ULICY PSZCZYŃSKIEJ Z ULICĄ WOSZCZYCKĄ
W MIEJSCOWOŚCI RUDZICZKA".

INWESTOR: GMINA SUSZEC
UL. LIPOWA 1
43-267 SUSZEC

ADRES
INWESTYCJI: ULICA PSZCZYŃSKA (DW 935)
ULICA WOSZCZYCKA (4155S)
ULICA TĘCZOWA (626103S)
RUDZICZKA

JEDNOSTKA
PROJEKTOWA: ML DESIGN
UL. JAGIELLOŃSKA 19
43-410 KOŃCZYCE MAŁE

OPRACOWAŁ
MGR INŻ. PIOTR LILLA

Projekt zatwierdzono w części

pismem KM-XVI.7120.91.2017
z dnia 2017-09-04

z up. Starosty
Roman Burda
Główny Specjalista
w Wydziale Komunikacji i Transportu

STAROSTWO POWIATOWE
W PSZCZYŃNIE
ul. 3 Maja 10, 43-200 Pszczyna

lipiec 2017

SPIS TREŚCI

A - CZĘŚĆ OPISOWA

1. PRZEDMIOT OPRACOWANIA	2
2. PODSTAWA OPRACOWANIA	2
3. ZAKRES OPRACOWANIA.....	2
4. MATERIAŁY WYJŚCIOWE	2
5. CHARAKTERYSTYKA ISTNIEJĄCEJ DROGI I RUCHU NA DRODZE.....	3
6. ISTNIEJĄCA STAŁA ORGANIZACJA RUCHU.....	3
7. ORGANIZACJA RUCHU NA CZAS WYKONYWANIA ROBÓT.....	4
8. TERMIN WPROWADZENIA ORGANIZACJI RUCHU	4
9. WARUNKI SZCZEGÓŁOWE WYKONANIA OZNAKOWANIA	5

B - CZĘŚĆ RYSUNKOWA

Rys nr 1 – Organizacja ruchu na czas prowadzenia robót wraz z inwentaryzacją istniejącego oznakowania

C – ZAŁĄCZNIKI

Mapa orientacyjna

1. PRZEDMIOT OPRACOWANIA

Przedmiotem opracowania jest projekt organizacji ruchu na czas prowadzenia robót dla zadania: "Budowa oświetlenia przejścia dla pieszych w rejonie skrzyżowania ulicy Pszczyńskiej z ulicą Woszczycką w miejscowości Rudziczka".

2. PODSTAWA OPRACOWANIA

Podstawą formalną opracowania projektu czasowej organizacji ruchu jest zlecenie Pracowni Projektów Elektrycznych Elektroplan, ul. St. Żeromskiego 1/2, 44-240 Żory – wykonawcy dokumentacji technicznej oświetlenia przejścia dla pieszych. Podstawą opracowania jest również decyzja Zarządu Województwa Śląskiego z dnia 17.07.2017 roku WD-U.6015.I-49.2017.BGOŁ.11234.17, zezwalająca na lokalizację w pasie drogowym drogi wojewódzkiej nr 935 (ul. Pszczyńska) w miejscowości Rudziczka projektowanej budowy oświetlenia przejścia dla pieszych w rejonie skrzyżowania z ul. Woszczycką.

3. ZAKRES OPRACOWANIA

Niniejszy projekt obejmuje swoim zakresem czasową organizację ruchu na drodze wojewódzkiej DW 935 (ul. Pszczyńska) oraz na drodze powiatowej – ulicy Woszczyckiej a także na drodze gminnej - ulicy Tęczowej, dla planowanych robót polegających na budowie oświetlenia przejścia dla pieszych.

4. MATERIAŁY WYJŚCIOWE

- decyzja Zarządu Województwa Śląskiego z dnia 17.07.2017 roku WD-U.6015.I-49.2017.BGOŁ.11234.17
- Mapa zasadnicza,
- Wizja w terenie,
- Projekt budowlany budowy oświetlenia przejścia dla pieszych
- Akty prawne obejmujące zakres opracowania.
- Uzgodnienia z Zamawiającym

5. CHARAKTERYSTYKA ISTNIEJĄCEJ DROGI I RUCHU NA DRODZE

Teren objęty zakresem projektu organizacji ruchu na czas prowadzenia robót zlokalizowany jest w granicach Gminy Suszec, przy ulicy Pszczyńskiej (DW935), przy drodze powiatowej ulicy Woszczyckiej (4155S) oraz przy drodze gminnej – ulicy Tęczowej.

Ulica Pszczyńska jest drogą wojewódzką klasy G, stanowi główny szlak komunikacyjny pomiędzy miastem Racibórz a Pszczyną. Obecnie ulica Pszczyńska posiada nawierzchnię bitumiczną o szerokości 7m, w rejonie planowanego oświetlenia 2 pasy ruchu o szerokości 3,5m oddzielone wyspą azylu o nawierzchni z kostki betonowej. Na terenie objętym inwestycją występuje chodnik po obu stronach jezdni.

Ulica Woszczycka to droga powiatowa klasy L (4155S) o nawierzchni bitumicznej o szerokości jezdni 5,2m. Występuje jednostronny chodnik.

Ulica Tęczowa to droga gminna klasy L (626103S) o nawierzchni bitumicznej o szerokości jezdni 4,0m. Chodników brak.

Zakres opracowania znajduje się w terenie zabudowanym .

6. ISTNIEJĄCA STAŁA ORGANIZACJA RUCHU

Na terenie objętym inwestycją, na ulicy Pszczyńskiej występuje oznakowanie poziome (m.in. P-10, P-12, P-14, oraz linie segregacyjne i krawędziowe) oraz pionowe (m.in. D-6 +T-27, D-1, D-15, E-2 oraz B-20 na wlocie ul. Woszczyckiej i A-7 na wlocie ulicy Tęczowej).

Ponadto na ulicy Woszczyckiej występują znaki poziome (m. in. P-10, P-4) oraz znaki pionowe D-6, D-15, B-33 (40km/h).

Inwentaryzacja istniejącego oznakowania przedstawiona została w części rysunkowej projektu.

7. ORGANIZACJA RUCHU NA CZAS WYKONYWANIA ROBÓT

Roboty drogowe będą prowadzone w jednoetapowo. Roboty wykonywane będą w zieleńcu poza chodnikiem ulicy Pszczyńskiej oraz w poboczu ulicy Tęczowej. Fragment chodnika zajęty zostanie podczas wykonywania robót na wlocie ulicy Tęczowej do ulicy Pszczyńskiej.

Roboty przy budowie oświetlenia od strony północnej (działka nr 1813/21) nie będą zabezpieczane dodatkowym oznakowaniem. Chodnik oddzielony jest od miejsca robót ogrodzeniem segmentowym typu olsztyńskiego.

Roboty przy budowie oświetlenia od strony południowej oddzielone zostaną od chodnika barierą U-20c. Ponadto przy ulicy Tęczowej gdzie występuje zajęcie fragmentu chodnika oraz pobocza planuje się oznakowanie pionowe.

Początek robót oznakowano tablicą prowadzącą ciągłą U-3d wraz z żółtym światłem ostrzegawczym. Koniec robót oznakowano barierą U-20b z żółtym światłem ostrzegawczym. Roboty zabezpieczone zostaną znakami U-21a oraz U-21b w odległości co 10m. Na chodniku od strony ulicy Pszczyńskiej ustawiono znak B-41 z tablicą o treści „Przejdźcie drugą stroną drogi” oraz zaporą U-20c.

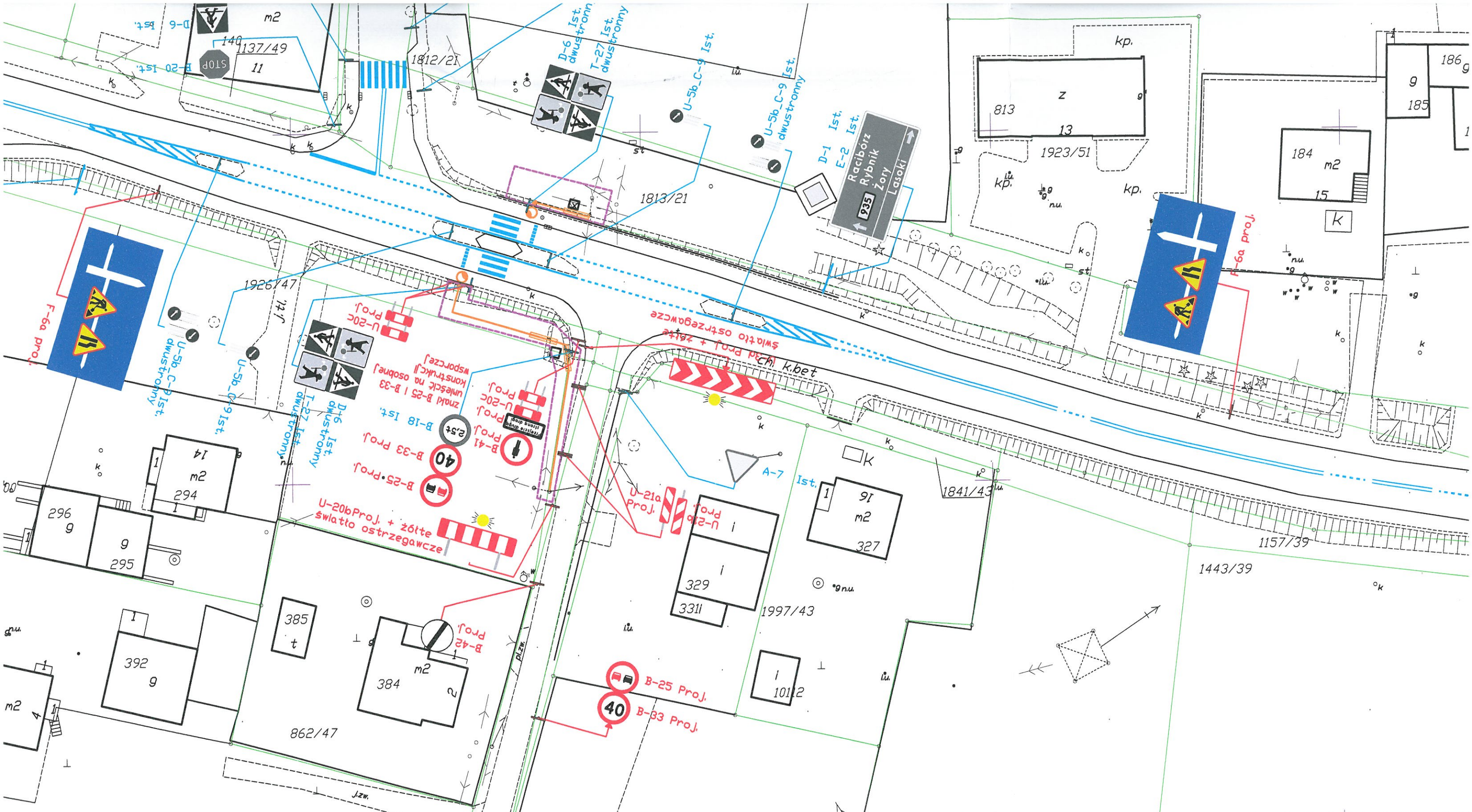
Roboty oznakowano zestawem znaków A-12c i A-14 oraz B-33 (40km/h) i B-25 od ulicy Tęczowej w kierunku ul. Pszczyńskiej. W przeciwnym kierunku na odrębnej konstrukcji wsporczej ustawiono znaki B-25 i B-33 oraz znak B-42 za obszarem robót. Ponadto na ulicy Pszczyńskiej oraz Woszczyckiej ustawiono znaki F-6a.

8. TERMIN WPROWADZENIA ORGANIZACJI RUCHU






Termin wprowadzenia organizacji ruchu na czas prowadzenia robót przewiduje się do 01 grudnia 2018 roku. Termin przywrócenia stałej organizacji ruchu przewiduje się do 30 grudnia 2018 roku.

9. WARUNKI SZCZEGÓŁOWE WYKONANIA OZNAKOWANIA

Oznakowanie należy wykonać zgodnie z obowiązującym Rozporządzeniem Ministra infrastruktury w sprawie szczegółowych warunków technicznych dla znaków i sygnałów drogowych oraz urządzeń bezpieczeństwa ruchu drogowego i warunków ich umieszczania na drogach.



LEGENDA

-  **A-14 Proj.** Znaki pionowe projektowane
-  **B-20 Istn.** Znaki pionowe istniejące
-  Znaki poziome istniejące
-  projektowany kabel ziemny oraz słup oświetleniowy
-  obszar robót

ML DESIGN BIURO INŻYNIERYJNE ul. Jagiellońska 43-410 Kończyce M tel./fax (32) 435-89-01 tel. kom. 663-38-19-70, 603- e-mail: biuro@ml-design.pl, www	
Nazwa opracowania	Projekt organizacji ruchu na czas prowadzenia robót dla oświetlenia przejścia dla pieszych w rejonie skrzyżowania Pszczyńskiej z ulicą Woszczyką w miejscowości Rudz
Inwestor	Gmina Suszec ul. Lipowa 1, 43-267 Suszec
Nazwa rysunku	Organizacja ruchu na czas prowadzenia robót wraz z inwentaryzacją istniejącego oznakowania,
Skala: 1:500	Data wykonania dokumentacji 07.2017r.
Opracował	mar in2: Piotr Lilla, Paweł Dawiaty

Mapa orientacyjna skala: 1:10 000

