

Dziy - / 20. 02. 2017



Rok zal. 1999

PRZEDSIĘBIORSTWO GOSPODARKI KOMUNALNEJ

Spółka z o.o.

43-267 Suszec ul. Ogrodowa 2

tel. (032) 212-42-14, tel./fax. (032) 448-80-90, tel. alarm. (032) 448-80-70

www.pgksuszec.pl, e-mail: kontakt@pgksuszec.pl

NIP: 638-15-20-566, Regon: 276303844, Sąd Rejonowy w Katowicach nr KRS: 0000066156

Kapitał zakładowy 23.189.000 zł opłacony w 100 %

Suszec, dn. 14.02.2017 r.

PGK/UZG/10/17

WPLYNEŁO
URZĄD GMINY
w SUSZCIE
2017-02-17
Nr
Podpis

20/17.02.2017
WÓJT GMINY SUSZEC

43-267 Suszec

ul. Lipowa 1

Warunki techniczne przebudowy ul. Jabłoniowej w Suszcu.

W projekcie przebudowy ul. Jabłoniowej należy uwzględnić następujące warunki:

1. Studnie kanalizacyjne należy wyregulować i wyprowadzić na wysokość nowej rzędnej remontowanej drogi. Koszty z tym związane ponosi Zarządca Drogi i należy także je ująć w kosztorysie inwestorskim.
2. Przed przystąpieniem do robót w sąsiedztwie naszych urządzeń należy powiadomić nas o terminie rozpoczęcia prac, podając imię i nazwisko kierownika budowy i telefon kontaktowy oraz zlecić nadzór branżowy (płatny) nad pracami w pobliżu naszych urządzeń.
3. Wykopy w pobliżu naszych urządzeń podziemnych wykonywać ręcznie, a w przypadku ich odkrycia fakt ten zgłosić w PGK Sp. z o.o. w Suszcu celem dokonania oględzin oraz ustalenia prac związanych z zabezpieczeniem ich stanu technicznego.
4. Informujemy, że na obszarze uzgadnianego terenu może znajdować się niezinventaryzowana sieć wodociągowa.

Powyższe uzgodnienie ważne jest na okres dwóch lat od daty niniejszego pisma.

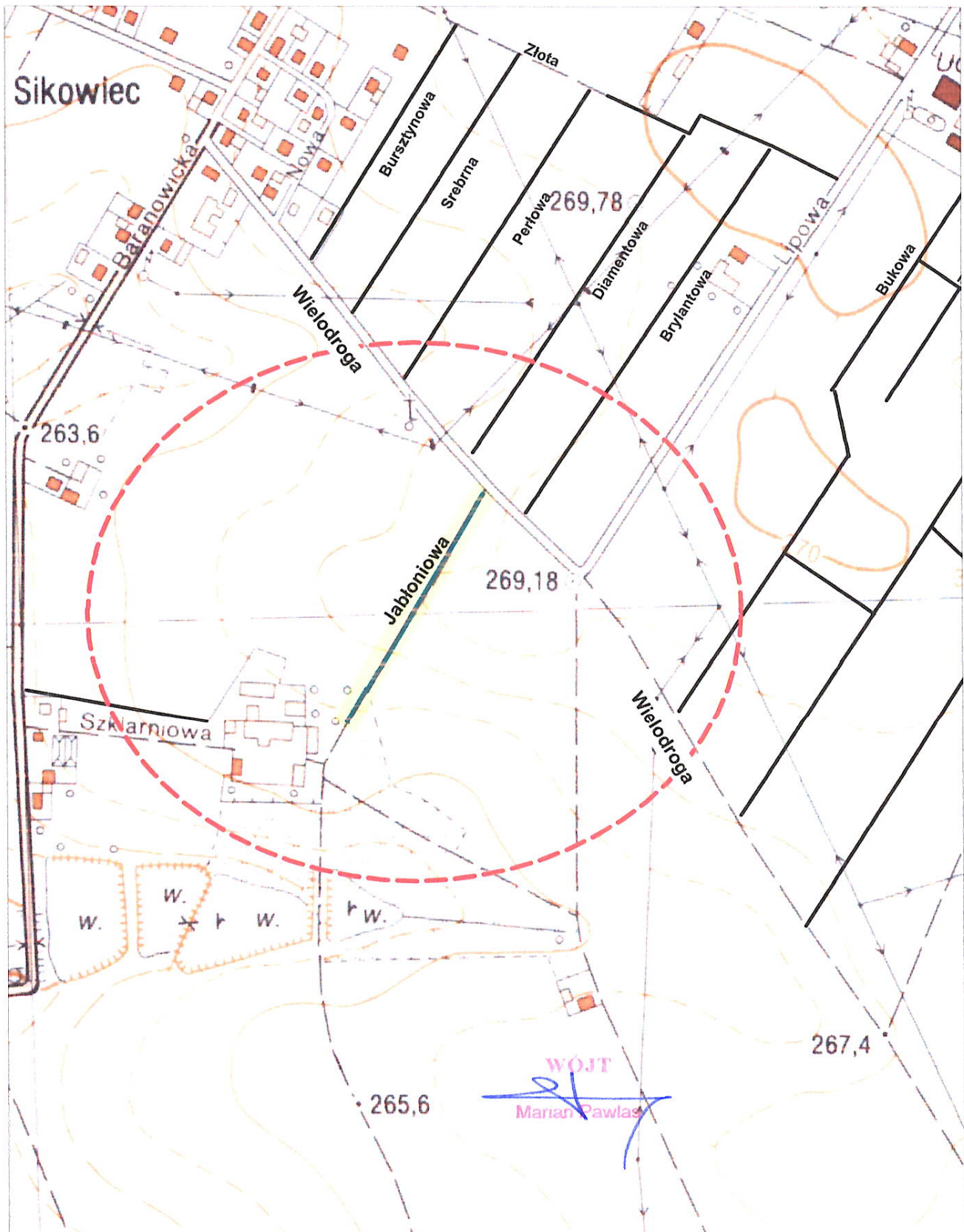
DYREKTOR TECHNICZNY
inż. Tomasz Marcisz

Złączniki:
Mapa zasadnicza 1:1000
Plan orientacyjny 1:10000

Otrzymuję:
1 x A/a
1 x Adresat

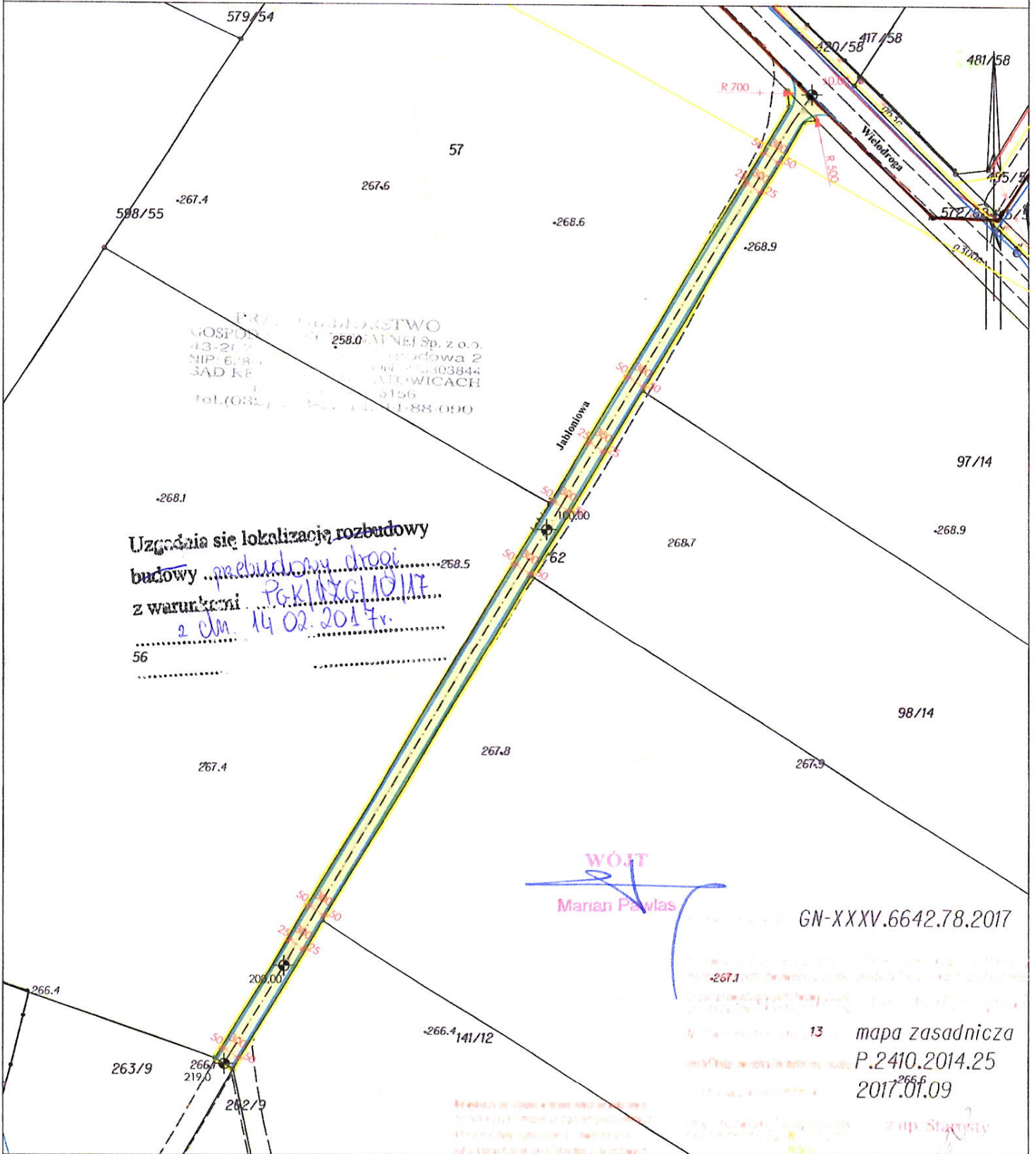
PLAN ORIENTACYJNY

Skala 1:10.000



Województwo: śląskie
Powiat: pszczyński
Jednostka ewidencyjna: 241006_2, Suszec
Obręb: 0006
Arkusz: 7

MAPA ZASADNICZA
SKALA 1:1000
obr. Suszec 0006, ark. 7: dz. 571/62



PRY. GOSPODARSTWO
GOSPODARSTWA
43-217
NIP: 638-
SAD RE
258.0
ATNEJ Sp. z o.o.
budowa 2
0303844
ATOWICACH
3156
tel.(034) 1-88-090

Uzgodnia się lokalizację rozbudowy
budowy... z warunkami
z dn. 14.02.2017r.

WÓJT
Marian Pawlas

GN-XXXV.6642.78.2017

13
mapa zasadnicza
P.2410.2014.25
2017.01.09

09.02.2017



2017-27032
OS-DL.404.120.2017.3(AK)

WPŁYNEŁO



URZĄD GMINY
w SUSZCU

2017-03-01

Nr 2.682/2017
Podpis

09.02.2017

Świerklany, 2017-02-24

URZĄD GMINY W SUSZCU
UL. LIPOWA 1
43-267 SUSZEC

Dotyczy: uzgodnienia branżowego w związku z planowaną modernizacją drogi ul. Jabłoniowej w Suszcu.

W odpowiedzi na pismo o sygnaturze : ITI.7226.21.2.2017.MG z dnia 06.02.2017 r. w sprawie jw. informujemy, że w miejscu skrzyżowania z planowaną modernizacją drogi występuje kolizja z gazociągiem DN 300, PN 2,5 relacji: Oświęcim- Radlin, odcinek eksploatacyjny: Ćwiklice- Świerklany. Istniejący gazociąg w/c jest posadowiony na głębokości 1,2 metra.

W celu uzyskania uzgodnienia na planowaną modernizację drogi, należy przestać do GAZ- SYSTEM S.A Oddział w Świerklanach opis prowadzonych prac ziemnych oraz profil poprzeczny drogi w miejscu skrzyżowania z gazociągiem w/c. Należy również podać informacje o kategorii modernizowanej drogi.

Informujemy jednocześnie , że miejsce skrzyżowania należy:

- zabezpieczyć za pomocą nowych zbrojonych płyt betonowych (wykonanych z betonu C20/25 - B25 lub C25/30 – B 30) ułożonych (na zagęszczonych warstwach podsypki) nad gazociągiem w odległości 0,5 m poza skrajnie drogi (na stronę), oraz poza oś gazociągu po 1,5 mb (w każdą stronę). Zaleca się aby płyty były umieszczone możliwie jak najpłycej pod wierzchnią warstwą drogi (mineralno-bitumiczną) oraz aby rzędne posadowienia gazociągu po modernizacji nie były mniejsze niż w chwili obecnej,
- zachować odległość pionową mierzoną od górnej powierzchni rury gazowej do powierzchni drogi, która powinna wynosić nie mniej niż 1,2 m,
- zachować odległość od dolnej warstwy umocnienia drogi od górnej powierzchni gazociągu nie mniejszą niż 0,5 m,
- zachować odległość mierzoną od górnej zewnętrznej ścianki gazociągu lub górnej zewnętrznej ścianki rury osłonowej do rzędnej dna rowu przydrożnego nie mniejszą niż 0,5 m.

Do czasu dostania w/w dokumentacji wstrzymujemy bieg sprawy.

W dalszej korespondencji prosimy powołać się na znak naszego pisma.

Zastępca Dyrektora
Janusz Pietruszewski

Dokument w postaci elektronicznej opatrzony został bezpiecznym podpisem elektronicznym weryfikowanym za pomocą ważnego kwalifikowanego certyfikatu

Operator Gazociągów Przesyłowych
GAZ-SYSTEM S.A.
Oddział w Świerklanach
ul. Wodzisławska 54, 44-266 Świerklany
tel. 32 439 25 00; faks 32 439 25 60

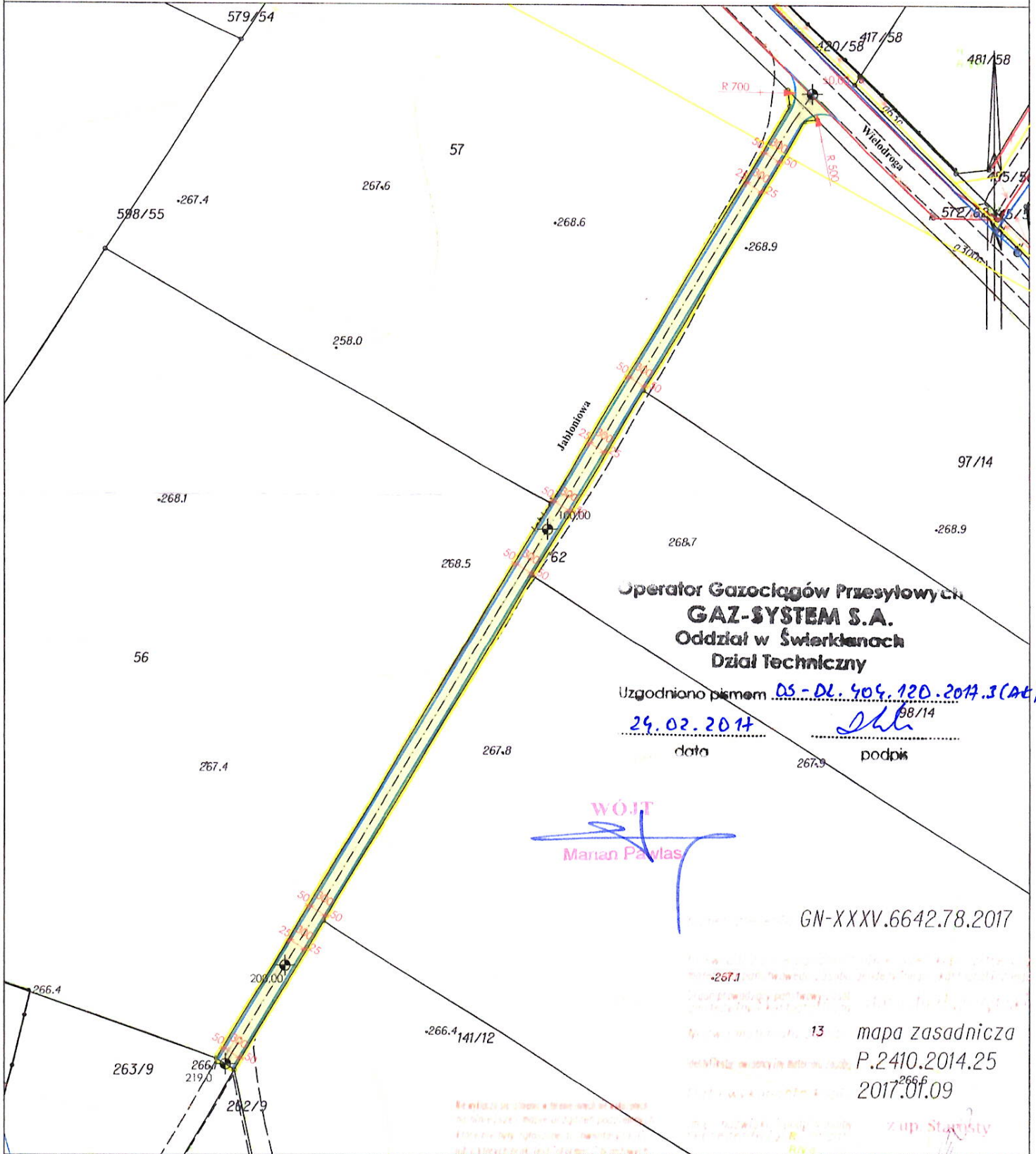
Adres Siedziby
ul. Mszczonowska 4
02-337 Warszawa
tel. 22 220 18 00; faks 22 220 16 06

Zarząd Spółki
Prezes Zarządu: Tomasz Stępień
Wiceprezes Zarządu: Artur Zawartko
Członek Zarządu: Wojciech Szelański

Kapitał Zakładowy: 3 771 990 842 PLN Kapitał Wpłacony: 3 771 990 842 PLN Konto: mBank S.A. Nr 21 1140 1977 0000 5803 0100 7001 Numer KRS: 0000264771, Sąd Rejonowy dla m.st. Warszawy, XII Wydział Gospodarczy Krajowego Rejestru Sądowego NIP: 527-243-20-41 REGON: 015716698-00079 www.gaz-system.pl

Województwo: śląskie
Powiat: pszczyński
Jednostka ewidencyjna: 241006_2, Suszec
Obręb: 0006
Arkusz: 7

MAPA ZASADNICZA
SKALA 1:1000
obr. Suszec 0006, ark. 7: dz. 571/62



Operator Gazociągów Przesyłowych
GAZ-SYSTEM S.A.
Oddział w Świerkianach
Dział Techniczny

Uzgodniono piemem DS-DL. 404.120.2014.3 (at)
29.02.2014 08/14
data podpis

WÓJT

Marian Pawlas

GN-XXXV.6642.78.2017

13 mapa zasadnicza
P.2410.2014.25
2017.01.09
z up. Starosty