
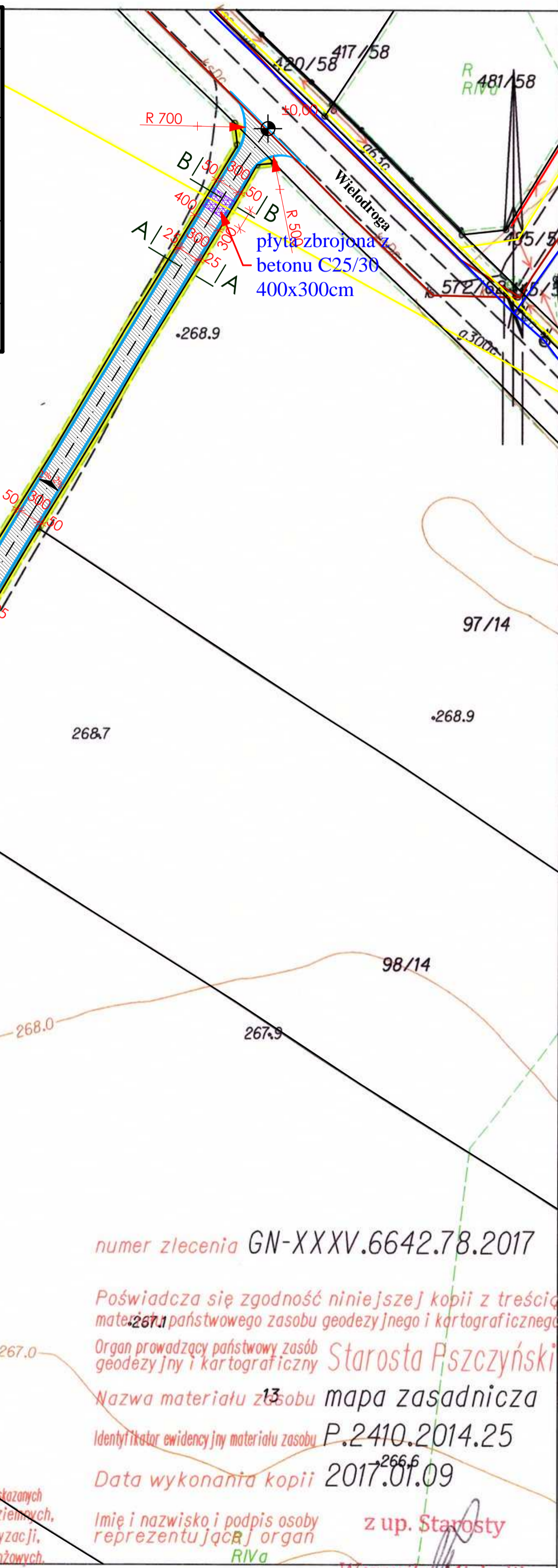










MAPA ZASADNICZA  
 SKALA 1:1000  
 obr. Suszec 0006, ark. 7: dz. 571/62

Zamawiający:	Gmina Suszec, 43-267 Suszec ul. Lipowa 1		
Temat:	Przebudowa ul. Jabłoniowej w Suszcu		
Jednostka:	 Usługi Inżynieryjne i Doradztwo "OLBARK" mgr inż. Arkadiusz Olborski 44-238 Czerwionka-Leszczyny, ul. Księdza Pojdy 81 tel.: +48 503 415 138, www.olbark.pl, mail: biuro@olbark.pl		
Opracował:	mgr inż. Arkadiusz Olborski	Numer uprawnień:	—
Projektował:		Numer uprawnień:	
Data: sierpień 2017	Przedmiot rysunku: Plan sytuacyjny	Skala: 1:500	Numer rysunku: 2



LEGENDA:

-  - projektowana nawierzchnia drogi
-  - zabezpieczenie gazociągu ze zbrojonych płyt drogowych
-  - projektowane pobocze tłuczniowe
-  - granice działek
-  - istniejąca sieć wodociągowa
-  - istniejąca sieć gazowa
-  - istniejąca sieć energetyczna
-  - istniejąca sieć kanalizacyjna

numer zlecenia GN-XXV.6642.78.2017

Poświadczam zgodność niniejszej kopii z treścią materiału państwowego zasobu geodezyjnego i kartograficznego

Organ prowadzący państwowy zasób geodezyjny i kartograficzny **Starosta Pszczyński**

Nazwa materiału z zasobu **mapa zasadnicza**

Identyfikator ewidencyjny materiału zasobu **P.2410.2014.25**

Data wykonania kopii **2017.01.09**

Imię i nazwisko i podpis osoby reprezentującej organ **z up. Starosty**

nie wyklucza się istnienia w terenie innych nie wskazanych na niniejszej mapie urządzeń podziemnych, które nie były zgłoszone do inwentaryzacji, lub o których brak jest informacji branżowych.

**Weronika Michalik**  
 Młodszy Referent w Wydziale Geodezji,  
 Kartografii i Gospodarki Nieruchomościami