

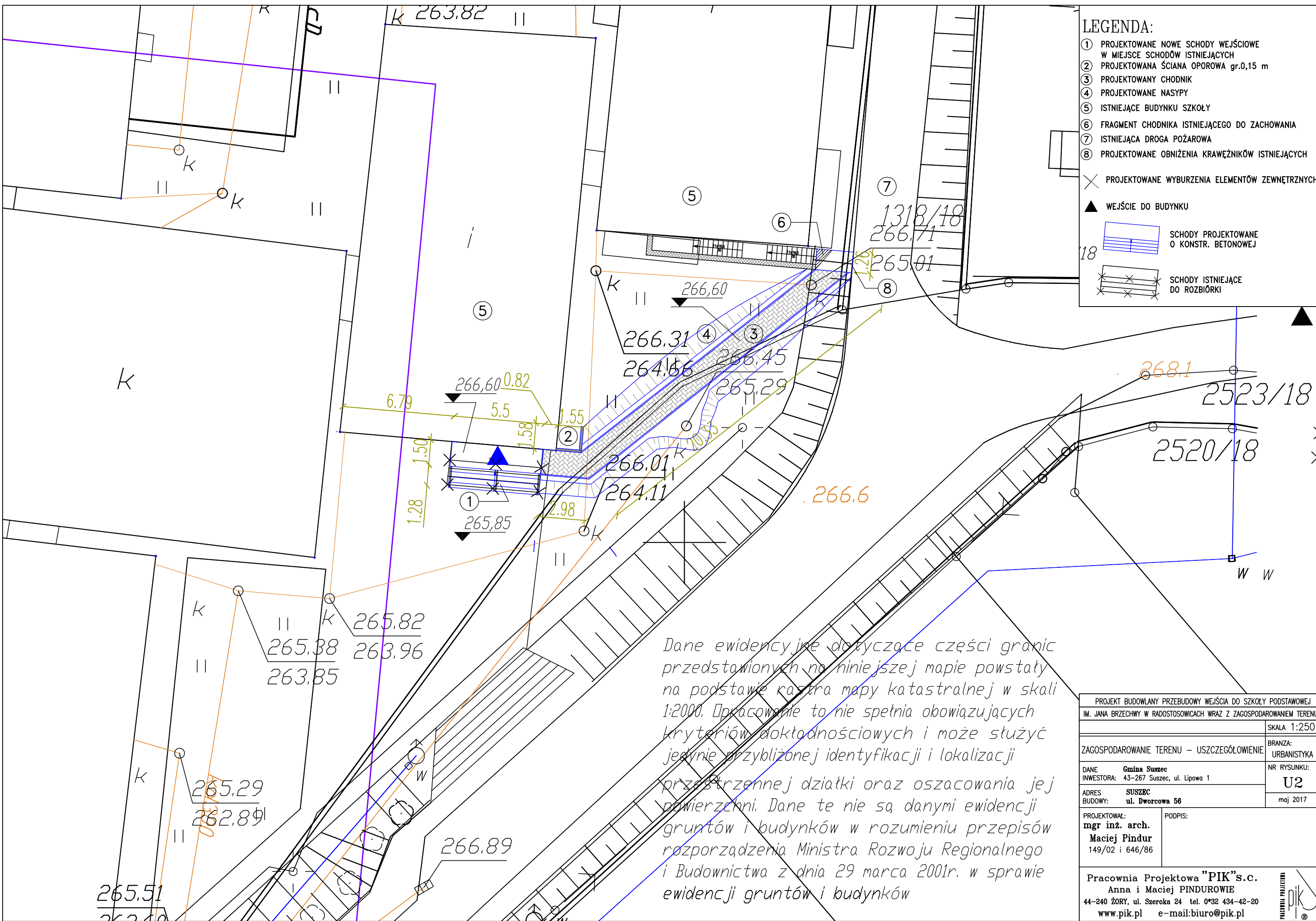


LEGENDA:

- ① PROJEKTOWANE NOWE SCHODY WEJŚCIOWE W MIEJSCIE SCHODÓW ISTNIEJĄCYCH
 - ② PROJEKTOWANA ŚCIANA OPOROWA gr.0,15 m
 - ③ PROJEKTOWANY CHODNIK
 - ④ PROJEKTOWANE NASYPY
 - ⑤ ISTNIEJĄCE BUDYNKI SZKOŁY
 - ⑥ FRAGMENT CHODNIKA ISTNIEJĄCEGO DO ZACHOWANIA
 - ⑦ ISTNIEJĄCA DROGA POŻAROWA
 - ⑧ PROJEKTOWANE OBNIŻENIA KRAWĘŻNIKÓW ISTNIEJĄCYCH
- ✕ PROJEKTOWANE WYBURZENIA ELEMENTÓW ZEWNĘTRZNYCH
- ▲ WEJŚCIE DO BUDYNKU
- 18  SCHODY PROJEKTOWANE O KONSTR. BETONOWEJ
-  SCHODY ISTNIEJĄCE DO ROZBIÓRKI



Dane ewidencyjne dotyczące części granic przedstawionych na niniejszej mapie powstały na podstawie rastra mapy katastralnej w skali 1:2000. Opracowanie to nie spełnia obowiązujących kryteriów dokładnościowych i może służyć jedynie przybliżonej identyfikacji i lokalizacji przestrzennej działki oraz oszacowania jej powierzchni. Dane te nie są danymi ewidencji gruntów i budynków w rozumieniu przepisów rozporządzenia Ministra Rozwoju Regionalnego i Budownictwa z dnia 29 marca 2001r. w sprawie ewidencji gruntów i budynków

PROJEKT BUDOWLANY PRZEBUDOWY WEJŚCIA DO SZKOŁY PODSTAWOWEJ IM. JANA BRZECHWY W RADOSTOSOWICACH WRAZ Z ZAGOSPODAROWANIEM TERENU		SKALA 1:250
ZAGOSPODAROWANIE TERENU - USZCZEGÓLWIENIE		BRANZA: URBANISTYKA
DANE INWESTORA: Gmina Suszec 43-267 Suszec, ul. Lipowa 1	ADRES BUDOWY: SUSZEC ul. Dworcowa 56	NR RYSUNKU: U2 maj 2017
PROJEKTOWAŁ: mgr inż. arch. Maciej Pindur 149/02 i 646/86	PODPIS:	
Pracownia Projektowa "PIK" s.c. Anna i Maciej PINDUROWIE 44-240 ŻORY, ul. Szeroka 24 tel. 0*32 434-42-20 www.pik.pl e-mail: biuro@pik.pl		

