


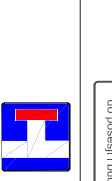




ZESTAWIENIE ZNAKÓW

Oznakowanie projektowane	Symbol	Ikone
1.		A-14 1szt.
2.		B-1 1szt.
3.		U-20b 1szt.
4.		D-4b 1szt.
5.		B-22 / B-21 1szt./1szt.
6.		B-22 / B-21 1szt./1szt.

MAPA POGŁĄDOWA



Tramaj opozycyjny: "Przedbudowa ul. Starowej w Suszcu wraz z budową odwodnienia na odcinku od posesji nr 19 do skrzyżowania z ul. Pszczyńska (DW 935) o długości ok. 455mb oraz budowy odwodnienia fragmentu ul. Mokrej w Suszcu od skrzyżowania z ul. Starową w kierunku ul. Baranowieckiej, na odcinku około 240mb"

Inwestor:
Urząd Gminy Suszec
43-267 Suszec, ul. Lipowa 1

Organizacja ruchu na czas budowy - etap I

Data: Siedziemia: 28
styczeń 2011r. I:500

Projektant: mgr inż. Grzegorz Kriśtof
nr ewidencyjny: 190/2011
Sprowadzający: Projekt

