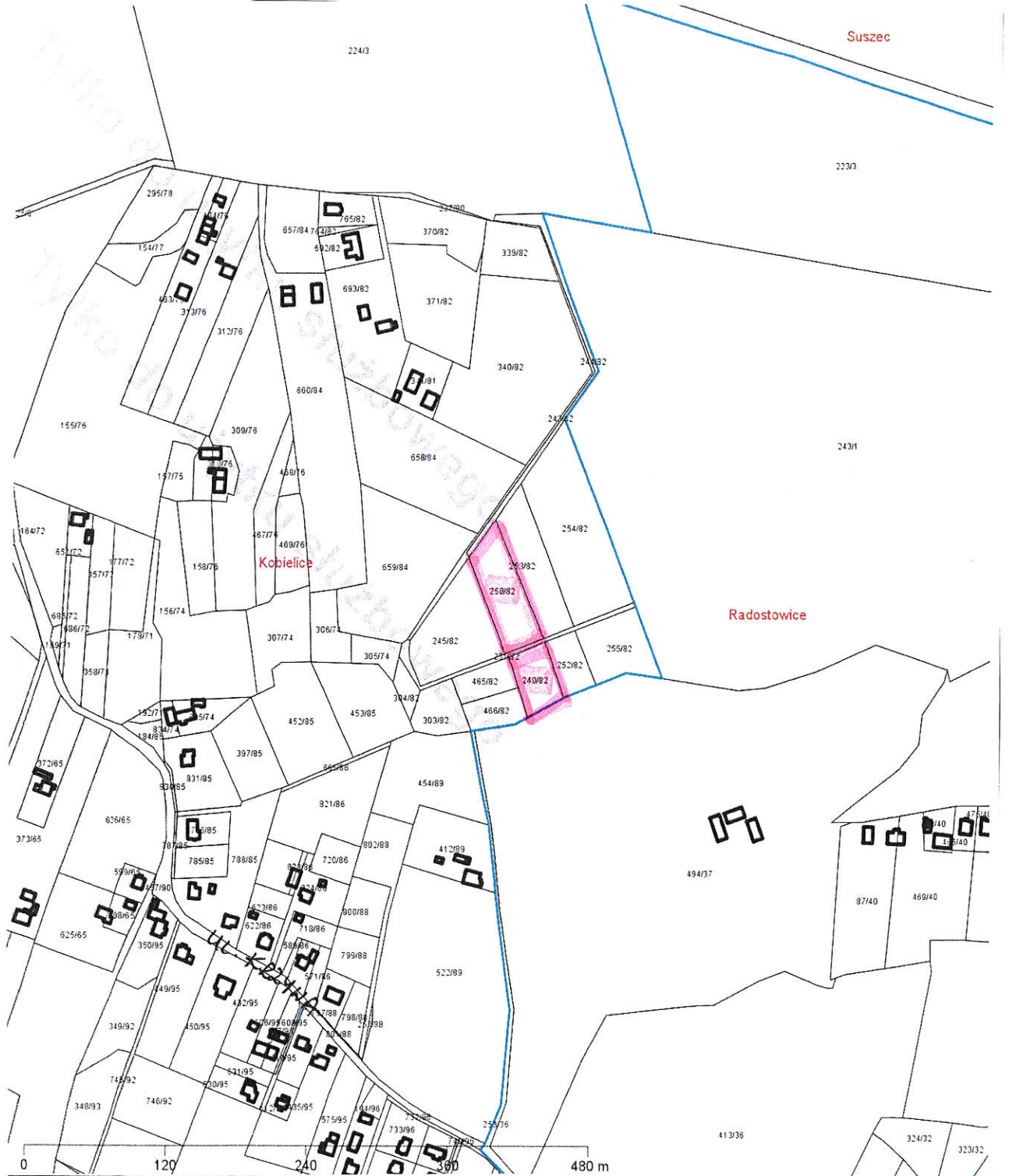


Załącznik do uzasadnienia do projektu uchwały
w sprawie wyrażenia zgody na wydzierżawienie
działek gruntowych stanowiących własność Gminy Suszec

WYRYS Z MAPY EWIDENCYJNEJ

Obręb: Kobielice

Skala 1:5000



Legenda:

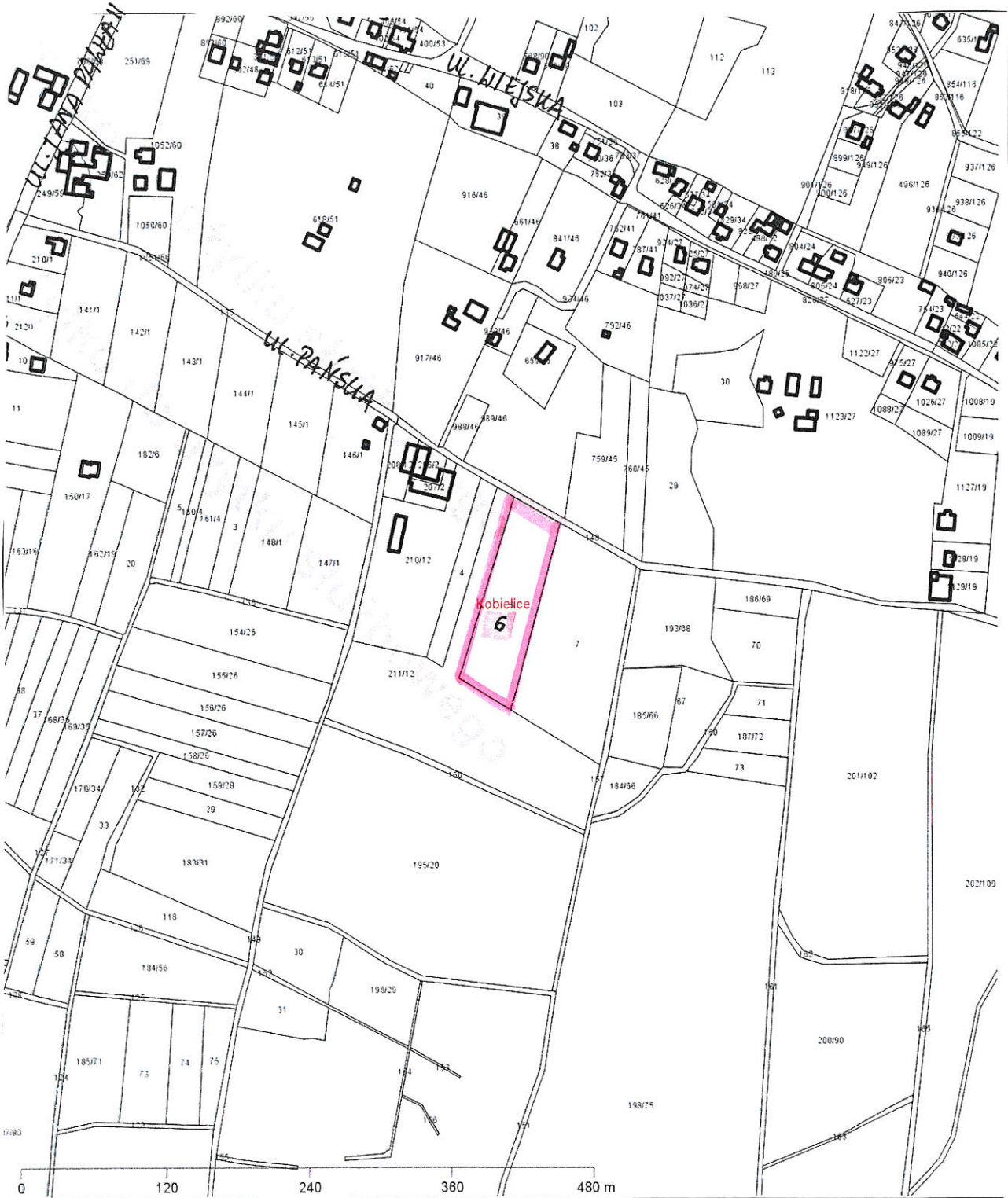


Działki do wydzierżawienia

Załącznik do uzasadnienia do projektu uchwały
w sprawie wyrażenia zgody na wdzierżawienie
działek gruntowych stanowiących własność Gminy Suszec

WYRYS Z MAPY EWIDENCYJNEJ

Obręb: Kobielice
Skala 1:5000



Legenda:



Działki do wdzierżawienia

WYRYS Z MAPY EWIDENCYJNEJ

Obręb: Kobielice

Skala 1:5000



Legenda:

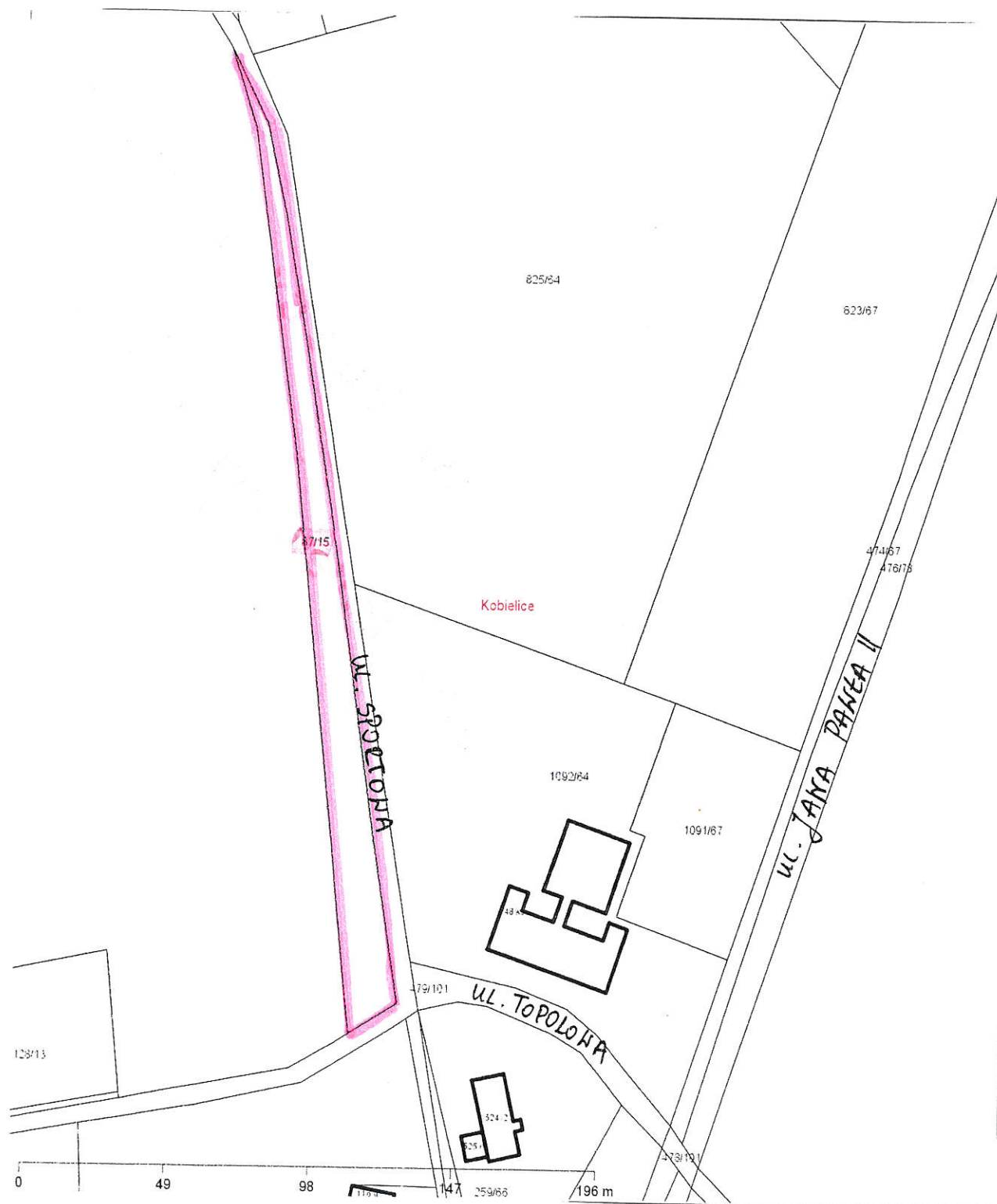


Działki do wdzierżawienia

WYRYS Z MAPY EWIDENCYJNEJ

Obręb: Kobielice

Skala 1:2000



Legenda:



Działki do wydzierżawienia