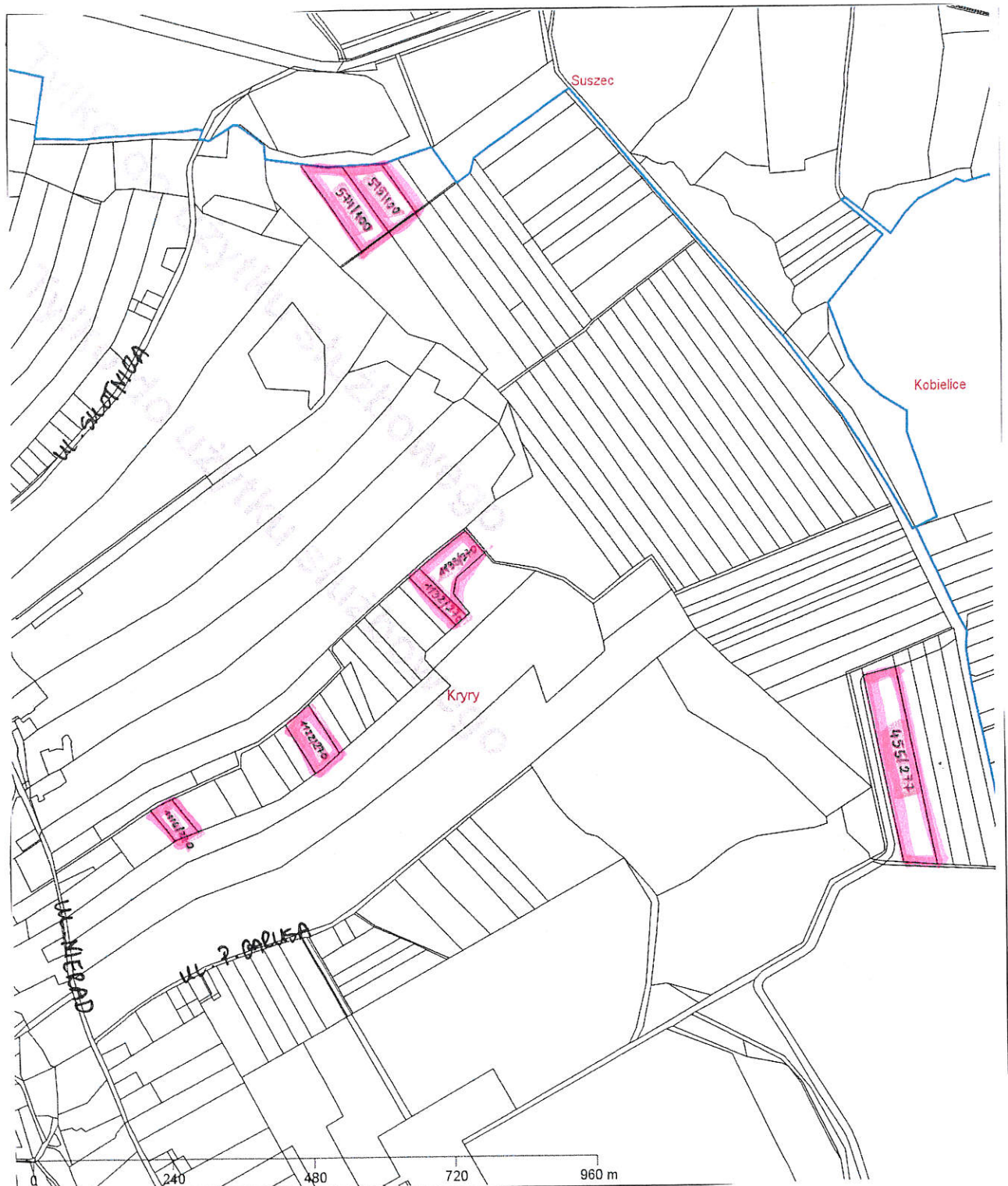


Załącznik do uzasadnienia do projektu uchwały
w sprawie wyrażenia zgody na wdzierzawienie
działek gruntowych stanowiących własność Gminy Suszec

WYRYS Z MAPY EWIDENCYJNEJ

Obręb: Kryry

Skala 1:10000



Legenda:

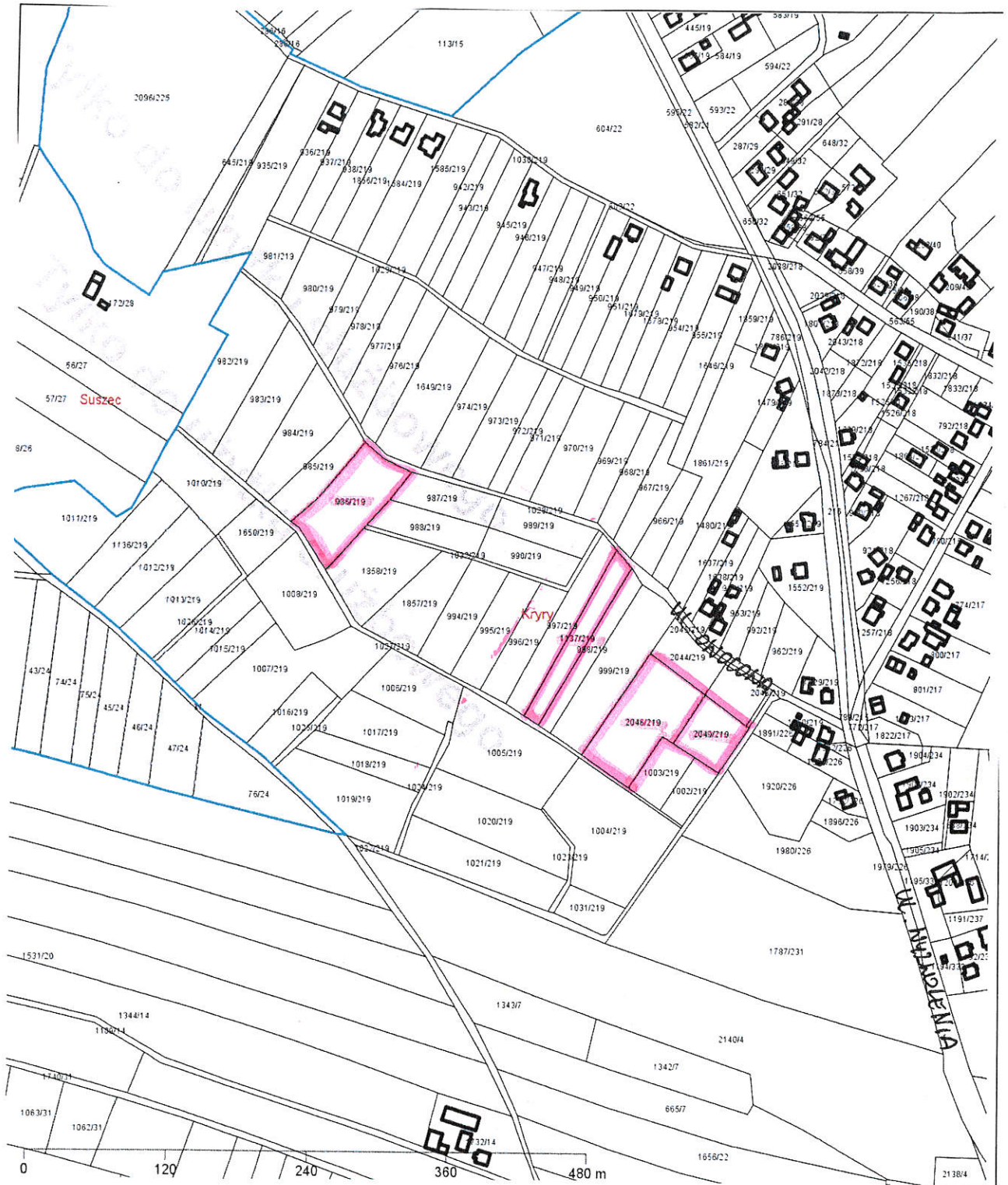


Działki do wdzierzawienia

WYRYS Z MAPY EWIDENCYJNEJ

Obręb: Kryry

Skala 1:5000



Legenda:



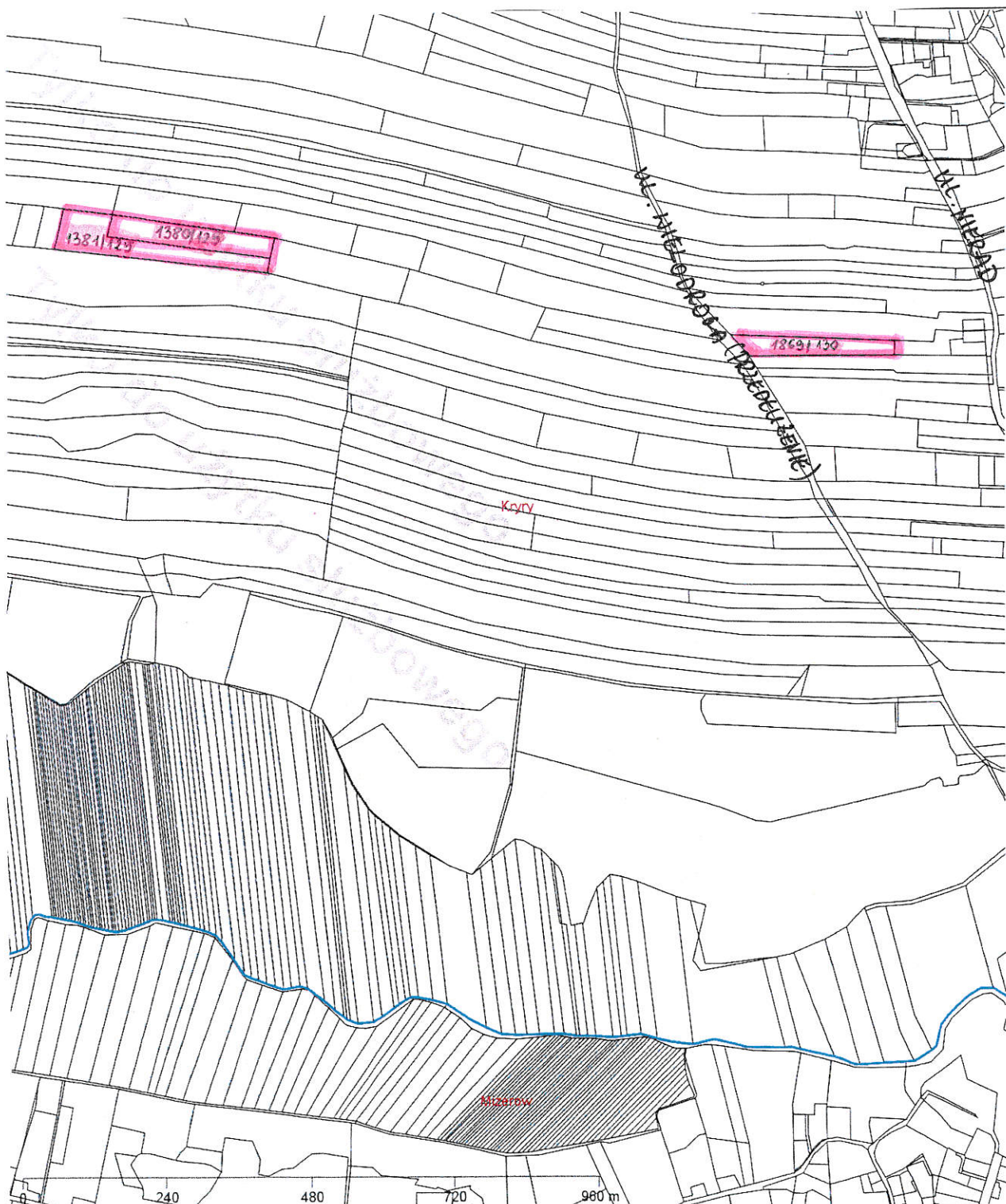
Działki do wydzierżawienia

Załącznik do uzasadnienia do projektu uchwały
w sprawie wyrażenia zgody na wydzierżawienie
działek gruntowych stanowiących własność Gminy Suszec

WYRYS Z MAPY EWIDENCYJNEJ

Obręb: Kryry

Skala 1:10000



Legenda:



Działki do wydzierżawienia

Załącznik do uzasadnienia do projektu uchwały
w sprawie wyrażenia zgody na wydzierżawienie
działek gruntowych stanowiących własność Gminy Suszec

WYRYS Z MAPY EWIDENCYJNEJ

Obręb: Kryry

Skala 1:10000



Legenda:



Działki do wydzierżawienia

Załącznik do uzasadnienia do projektu uchwały
w sprawie wyrażenia zgody na wydzierżawienie
działek gruntowych stanowiących własność Gminy Suszec

WYRYS Z MAPY EWIDENCYJNEJ

Obręb: Kryry

Skala 1:10000



Legenda:



Działki do wydzierżawienia