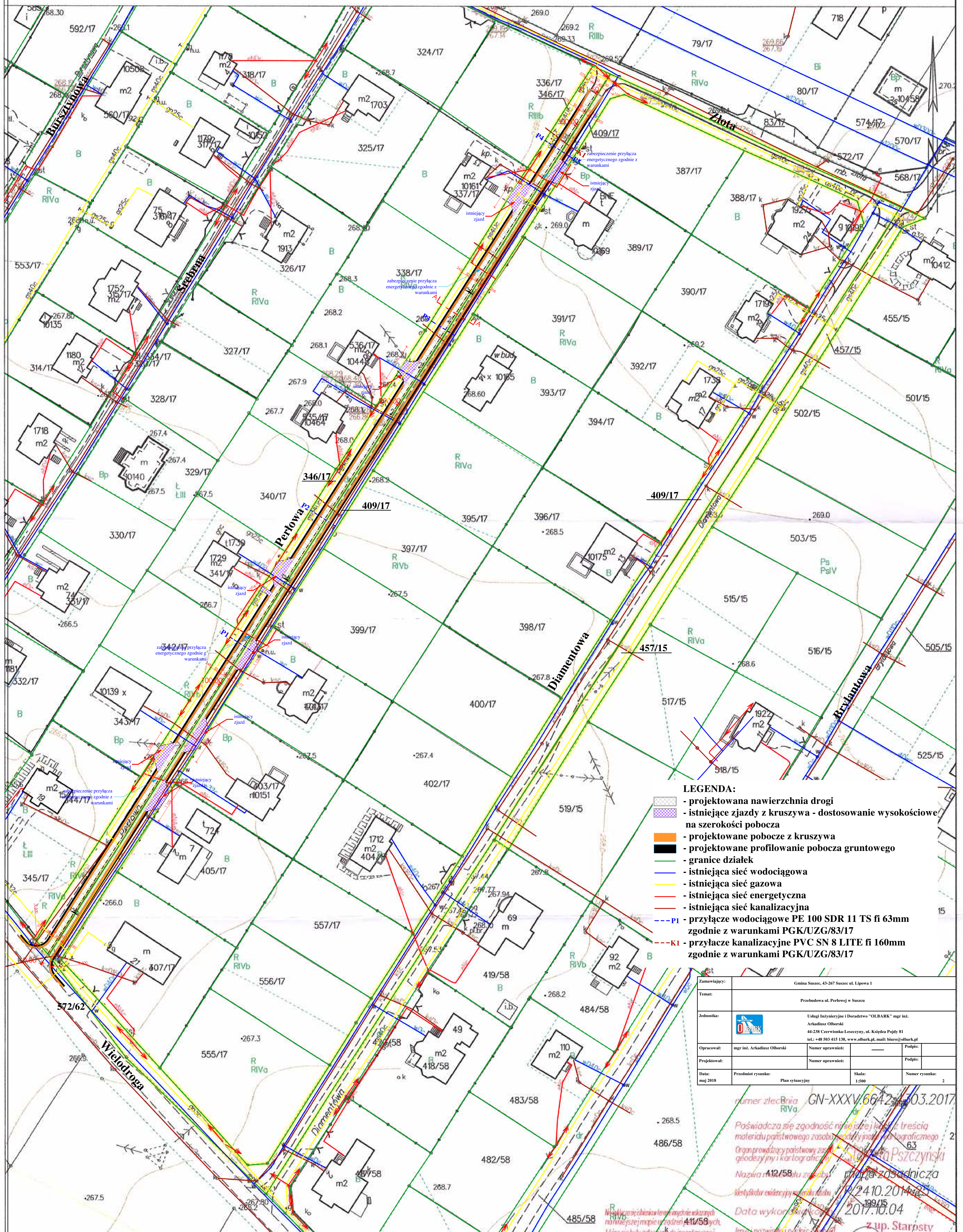


# MAPA ZASADNICZA












SKALA 1:1000


Sekcje mapy: 6.124.28.06.1

obr. Suszec 0006, ark. 7: dz. 346/17, 409/17, 457/15



### LEGENDA:

-  - projektowana nawierzchnia drogi
-  - istniejące zjazdy z kruszywa - dostosowanie wysokościowe na szerokości pobocza
-  - projektowane pobocze z kruszywa
-  - projektowane profilowanie pobocza gruntowego
-  - granice działek
-  - istniejąca sieć wodociągowa
-  - istniejąca sieć gazowa
-  - istniejąca sieć energetyczna
-  - istniejąca sieć kanalizacyjna
-  - PI - przyłącze wodociągowe PE 100 SDR 11 TS fi 63mm zgodnie z warunkami PGK/UZG/83/17
-  - KI - przyłącze kanalizacyjne PVC SN 8 LITE fi 160mm zgodnie z warunkami PGK/UZG/83/17

|              |  |                    |                 |
|--------------|--|--------------------|-----------------|
| Zamawiający: | Gmina Suszec, 43-267 Suszec ul. Lipowa 1   |                    |                 |
| Temat:       | Przebudowa ul. Perłowej w Suszcu   |                    |                 |
| Jednostka:   |  Usługi Inżynierskie i Doradztwo "OLBARK" mgr inż. Arkadiusz Olsowski<br>44-238 Czerwionka-Leszczyny, ul. Księdza Popły 81<br>tel.: +48 503 415 138, www.olbark.pl, mail: biuro@olbark.pl |                    |                 |
| Opracował:   | mgr inż. Arkadiusz Olsowski  | Numer uprawnień:   | —               |
| Projektował: | —  | Numer uprawnień:   | —               |
| Data:        | maj 2018   | Przedmiot rysunku: | Plan sytuacyjny |
|              |  | Skala:             | 1:500           |
|              |  | Numer rysunku:     | 2               |

numer zlecenia GN-XXXV/6642/2017/03.2017  
 RIVa  
 Poświadczam zgodność niniejszego materiału państwowego zasobu geodezyjnego i kartograficznego z oryginałami w Państwowym Rejestrze Geodezyjnym i Kartograficznym.  
 Organ prowadzący państwowy zasób geodezyjny i kartograficzny: **Urząd Powiatowy w Pszczyńsku**  
 Nazwa i adres biura: **Urząd Powiatowy w Pszczyńsku**  
 Identyfikator ewidencyjny: **2410.2014.0025**  
 Data wykonania: **2017.10.04**  
 z up. Starosty