

**UCHWAŁA NR XLII/344/2017
RADY GMINY SUSZEC**

z dnia 28 grudnia 2017 r.

**w sprawie przystąpienia do sporządzenia miejscowego planu zagospodarowania przestrzennego obszarów
położonych w rejonie ulicy Pszczyńskiej i Szkolnej w Suszcu.**

Na podstawie art. 18 ust. 2 pkt 5 ustawy z dnia 8 marca 1990 r. o samorządzie gminnym (t.j. Dz. U. z 2017 r. poz. 1875), oraz art. 14 i art. 27 ustawy z dnia 27 marca 2003 r. o planowaniu i zagospodarowaniu przestrzennym (t.j. Dz. U. z 2017 r. poz. 1073) na wniosek Wójta Gminy Suszec

**Rada Gminy Suszec
uchwala, co następuje:**

§ 1.

Przystąpić do sporządzenia miejscowego planu zagospodarowania przestrzennego obszarów położonych w rejonie ulicy Pszczyńskiej i Szkolnej w Suszcu.

§ 2.

Granice obszarów objętych przystąpieniem do sporządzenia zmiany miejscowego planu zagospodarowania przestrzennego przedstawiono na trzech załącznikach graficznych, stanowiących integralną część uchwały.

§ 3.

Wykonanie uchwały powierza się Wójtowi Gminy Suszec.

§ 4.

Uchwała wchodzi w życie z dniem ogłoszenia.

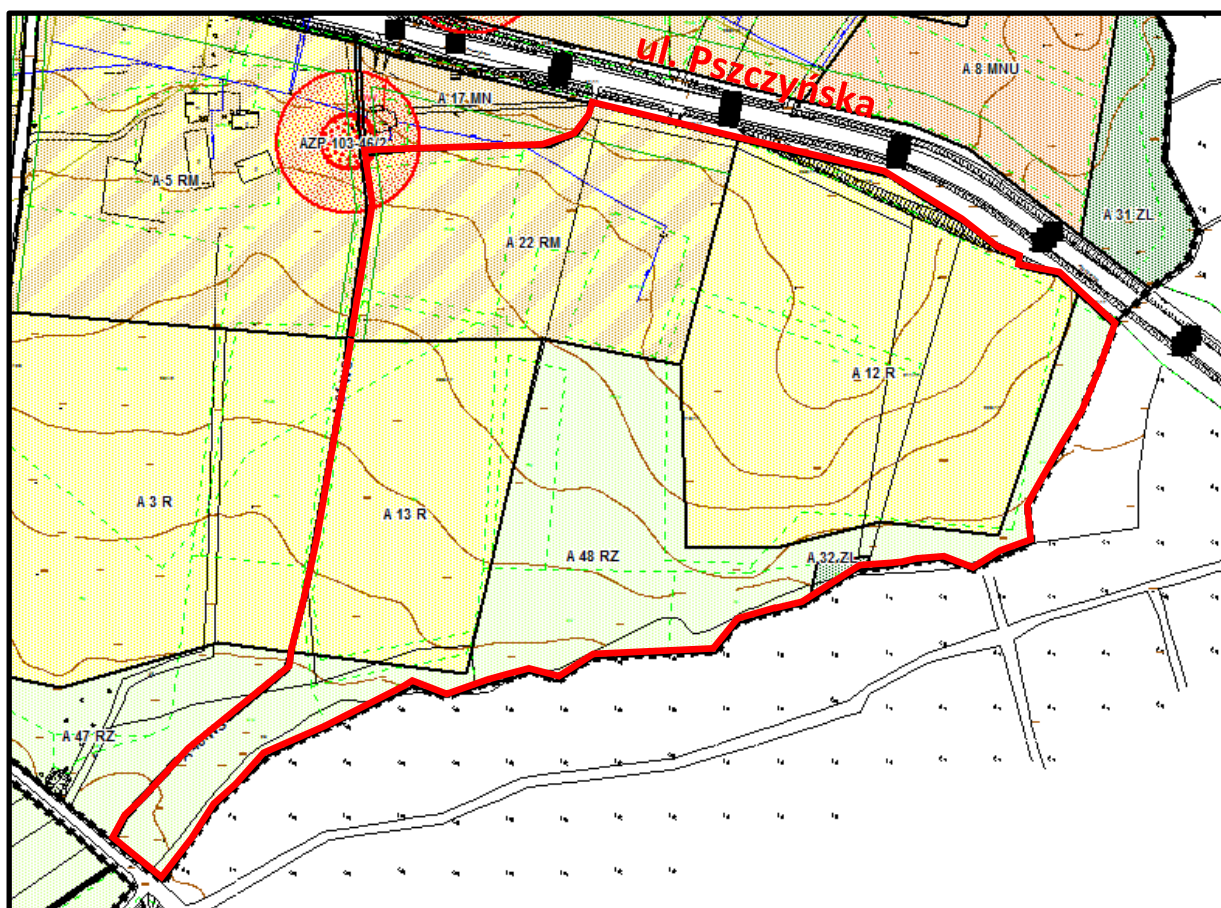
Przewodniczący Rady Gminy
Suszec

Andrzej Urbanek

**WYRYS Z MIEJSCOWEGO PLANU
ZAGOSPODAROWANIA
PRZESTRZENNEGO**

**SOŁECTWO SUSZEC
REJON BRANICY**

Załącznik graficzny nr 1
do Uchwały Nr XLII/344/2017
Rady Gminy Suszec
z dnia 28 grudnia 2017 r.

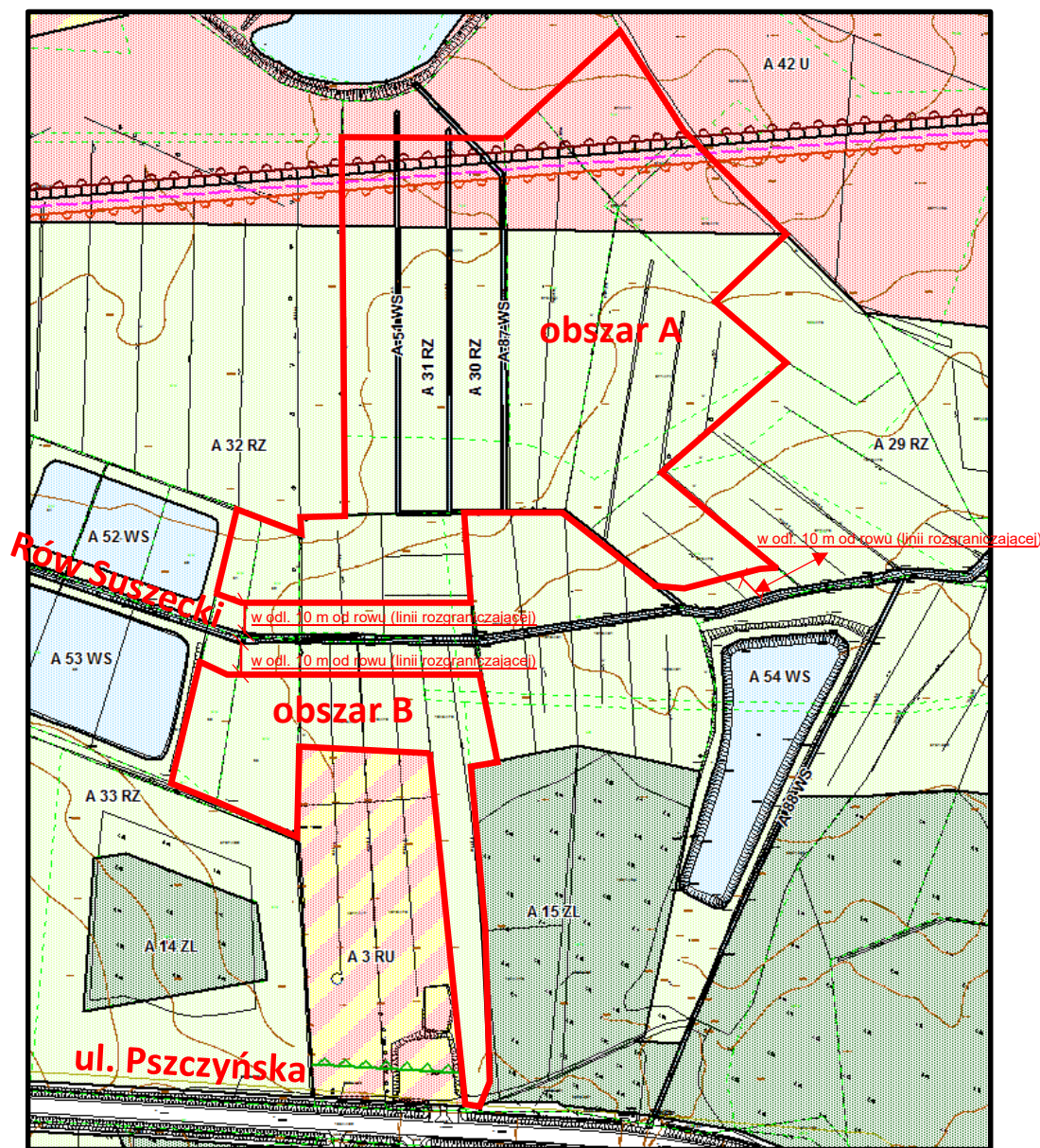


— - granice obszaru objętego przystąpieniem do sporządzenia miejscowego planu

**WYRYS Z MIEJSCOWEGO PLANU
ZAGOSPODAROWANIA
PRZESTRZENNEGO**

Załącznik graficzny nr 2
do Uchwały Nr XLII/344/2017
Rady Gminy Suszec
z dnia 28 grudnia 2017 r.

**SOŁECTWO SUSZEC
REJON ROWU SUSZECKIEGO**

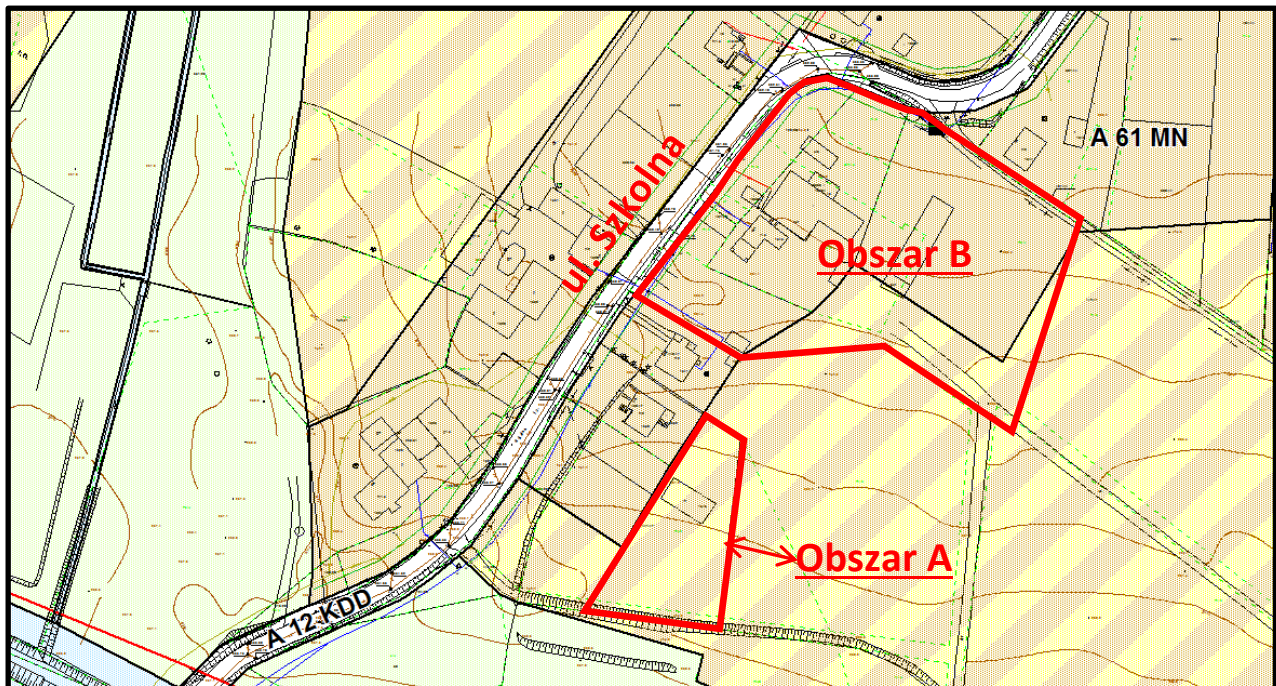


— - granice obszarów objętych przystąpieniem do sporządzenia miejscowego planu

**WYRYS Z MIEJSCOWEGO PLANU
ZAGOSPODAROWANIA
PRZESTRZENNEGO**

**SOŁECTWO SUSZEC
REJON ULICY SZKOLNEJ
Na Podlesiu**

Załącznik graficzny nr 3
do Uchwały Nr XLII/344/2017
Rady Gminy Suszec
z dnia 28 grudnia 2017 r.



— - granice obszarów objętych przystąpieniem do sporządzenia miejscowego planu