

**UCHWAŁA NR XXXII/263/2017
RADY GMINY SUSZEC**

z dnia 23 lutego 2017 r.

w sprawie zmiany uchwały o przystąpieniu do sporządzenia zmiany Studium uwarunkowań i kierunków zagospodarowania przestrzennego Gminy Suszec

Na podstawie art. 18 ust. 2 pkt 5 ustawy z dnia 8 marca 1990 r. o samorządzie gminnym (j.t. Dz. U. z 2016r., poz. 446 ze zm.), oraz art. 9 ust. 1 i 3 i art. 27 ustawy z dnia 27 marca 2003 r. o planowaniu i zagospodarowaniu przestrzennym (j.t. Dz.U.2016, poz. 778 ze zm.) na wniosek Wójta Gminy Suszec

**Rada Gminy Suszec
uchwala, co następuje:**

§ 1.

1. W uchwale nr XX/165/2016 Rady Gminy Suszec z dnia 31 marca 2016 r. w sprawie przystąpienia do sporządzenia zmiany Studium uwarunkowań i kierunków zagospodarowania przestrzennego Gminy Suszec zmienia się treść § 2, który otrzymuje brzmienie:

„Zmiana studium sporządzona będzie na 22 obszarach, których granice przedstawiono na 17 załącznikach graficznych stanowiących integralną część niniejszej uchwały”.

2. Załączniki nr 1 - 8 do niniejszej uchwały stają się załącznikami nr 10 – 17 do uchwały nr XX/165/2016 Rady Gminy Suszec z dnia 31 marca 2016 r. w sprawie przystąpienia do sporządzenia zmiany Studium uwarunkowań i kierunków zagospodarowania przestrzennego Gminy Suszec.

§ 2.

Wykonanie uchwały powierza się Wójtowi Gminy Suszec.

§ 3.

Uchwała wchodzi w życie z dniem ogłoszenia.

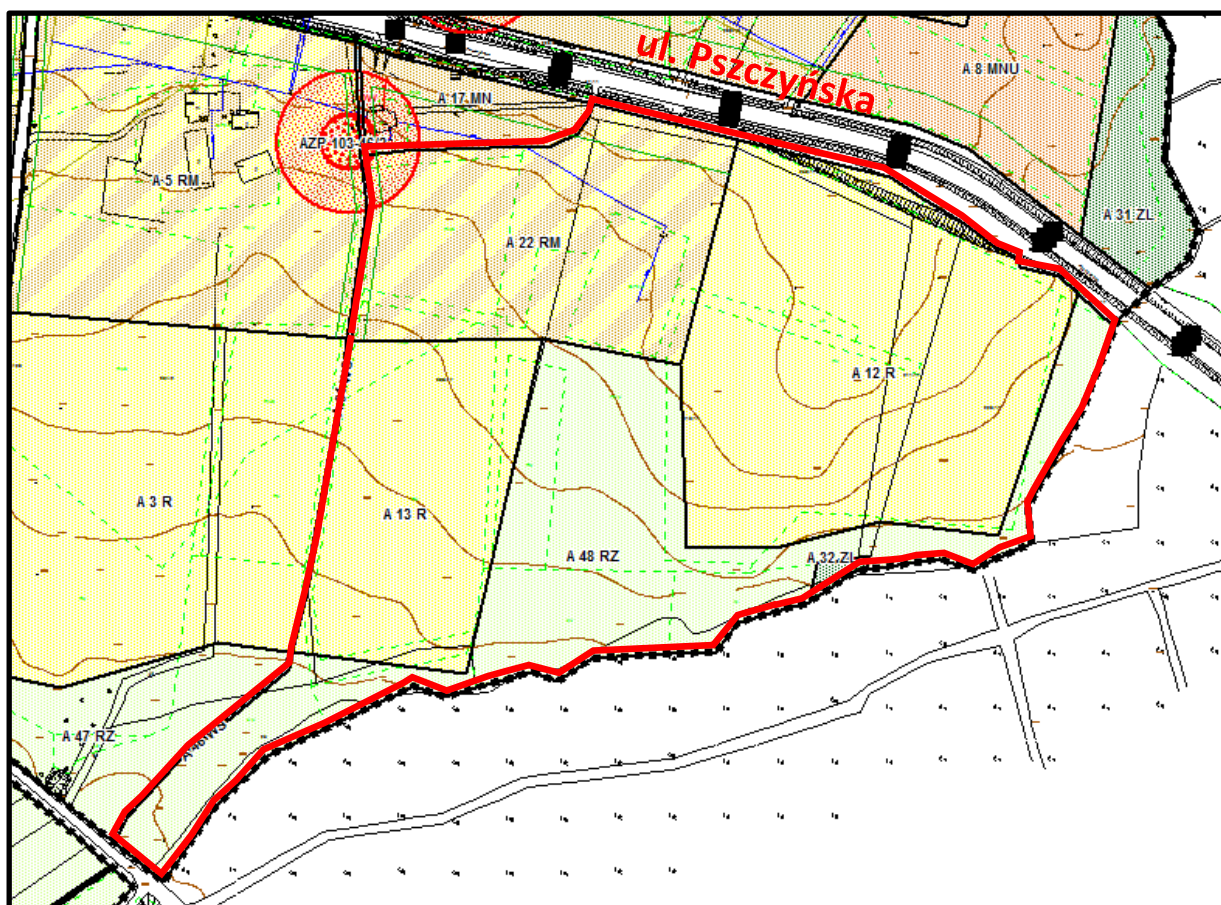
Przewodniczący Rady Gminy
Suszec

Andrzej Urbanek

**WYRYS Z MIEJSCOWEGO PLANU
ZAGOSPODAROWANIA
PRZESTRZENNEGO**

**SOŁECTWO SUSZEC
REJON BRANICY**

Załącznik graficzny nr 1
do uchwały nr XXXII/263/2017
Rady Gminy Suszec
z dnia 23 lutego 2017 r.

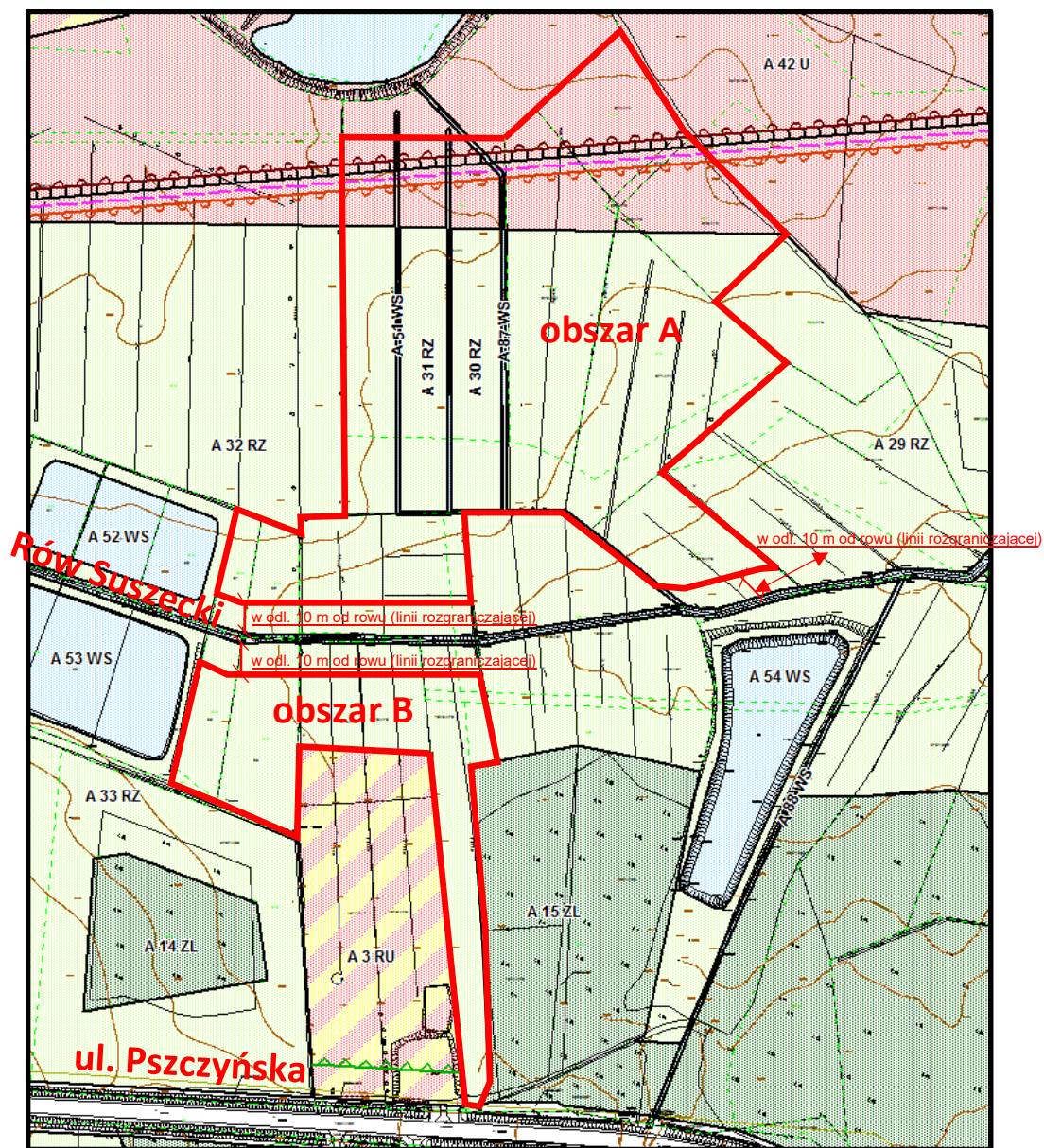


- obszar terenu podlegający zmianie w studium

**WYRYS Z MIEJSCOWEGO PLANU
ZAGOSPODAROWANIA
PRZESTRZENNEGO**

**SOŁECTWO SUSZEC
REJON ROWU SUSZECKIEGO**

Załącznik graficzny nr 2
do uchwały nr XXXII/263/2017
Rady Gminy Suszec
z dnia 23 lutego 2017 r.

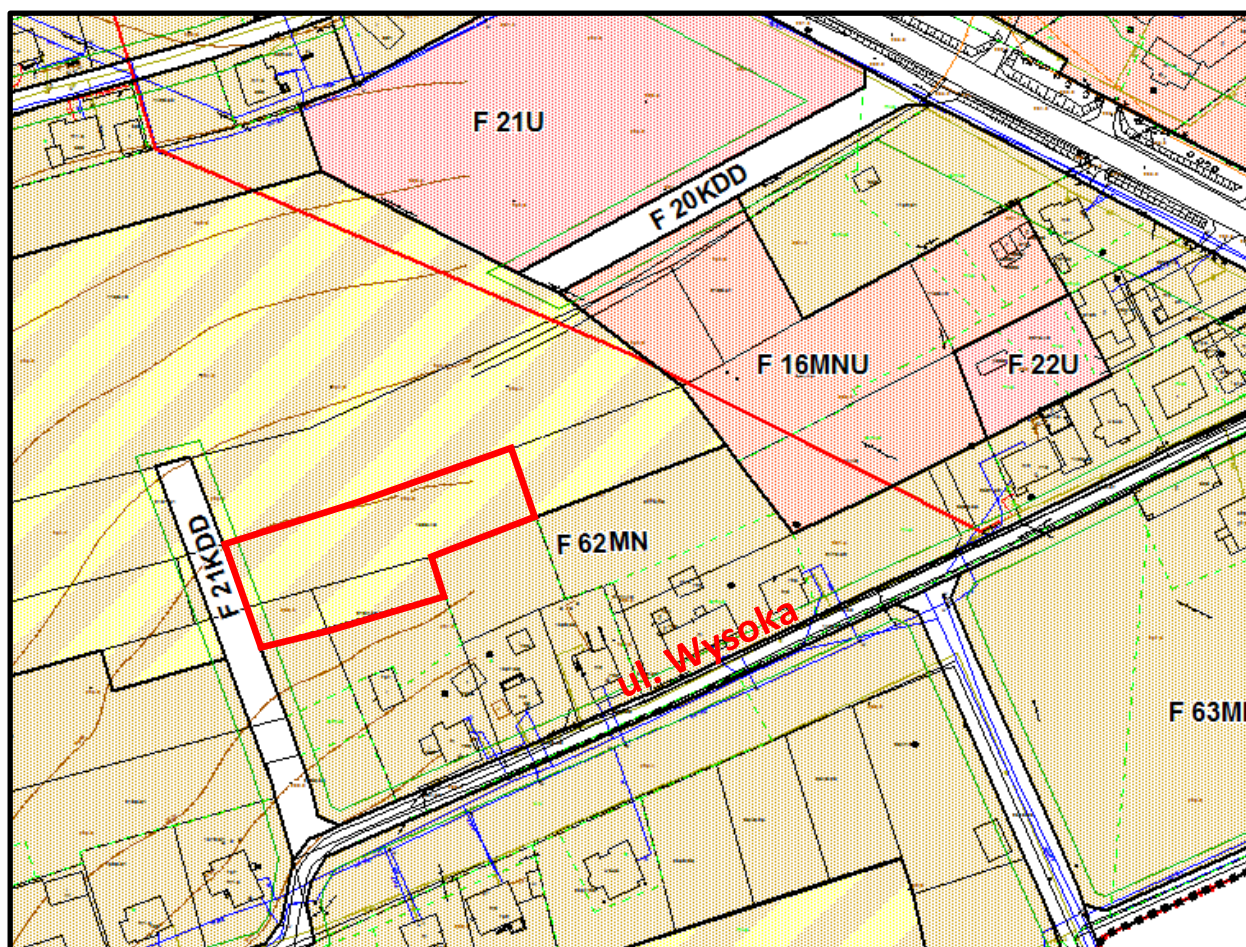


- obszar terenu podlegający zmianie w studium

**WYRYS Z MIEJSCOWEGO PLANU
ZAGOSPODAROWANIA
PRZESTRZENNEGO**

**SOŁECTWO RADOSTOWICE
REJON ULICY WYSOKIEJ**

Załącznik graficzny nr 3
do uchwały nr XXXII/263/2017
Rady Gminy Suszec
z dnia 23 lutego 2017 r.

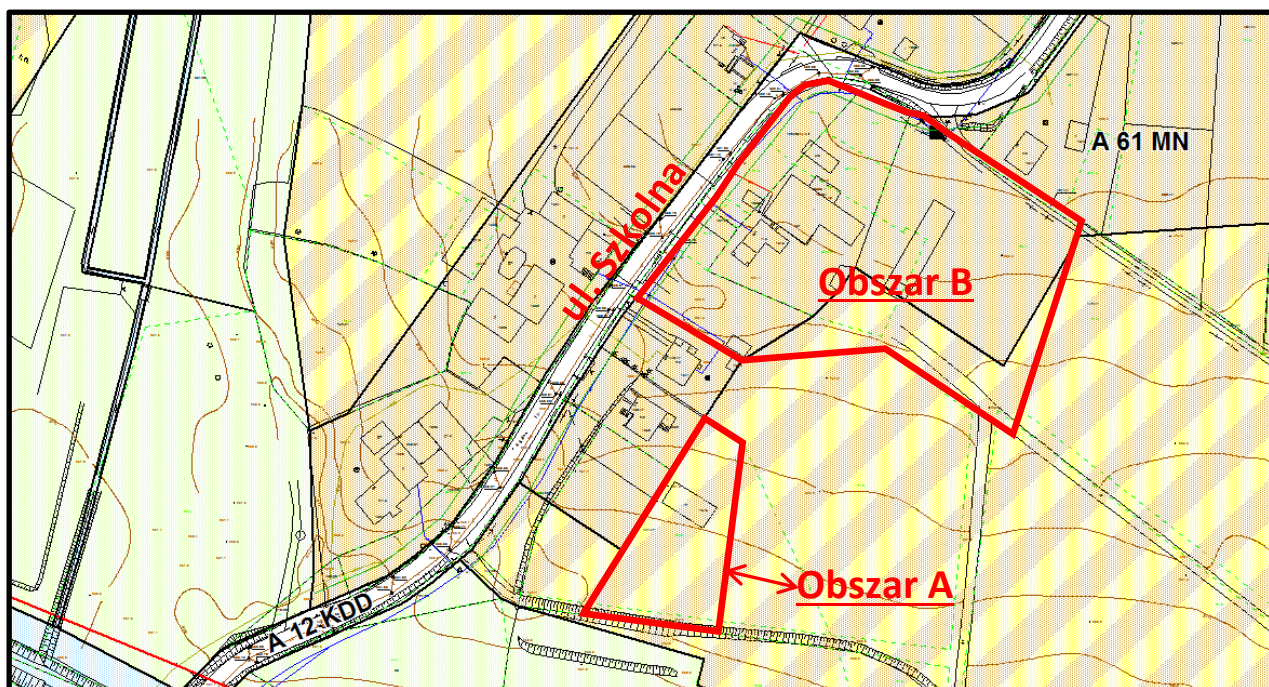


- obszar terenu podlegający zmianie w studium

**WYRYS Z MIEJSCOWEGO PLANU
ZAGOSPODAROWANIA
PRZESTRZENNEGO**

**SOŁECTWO SUSZEC
REJON ULICY SZKOLNEJ - PODLESIE**

Załącznik graficzny nr 4
do uchwały nr XXXII/263/2017
Rady Gminy Suszec
z dnia 23 lutego 2017 r.

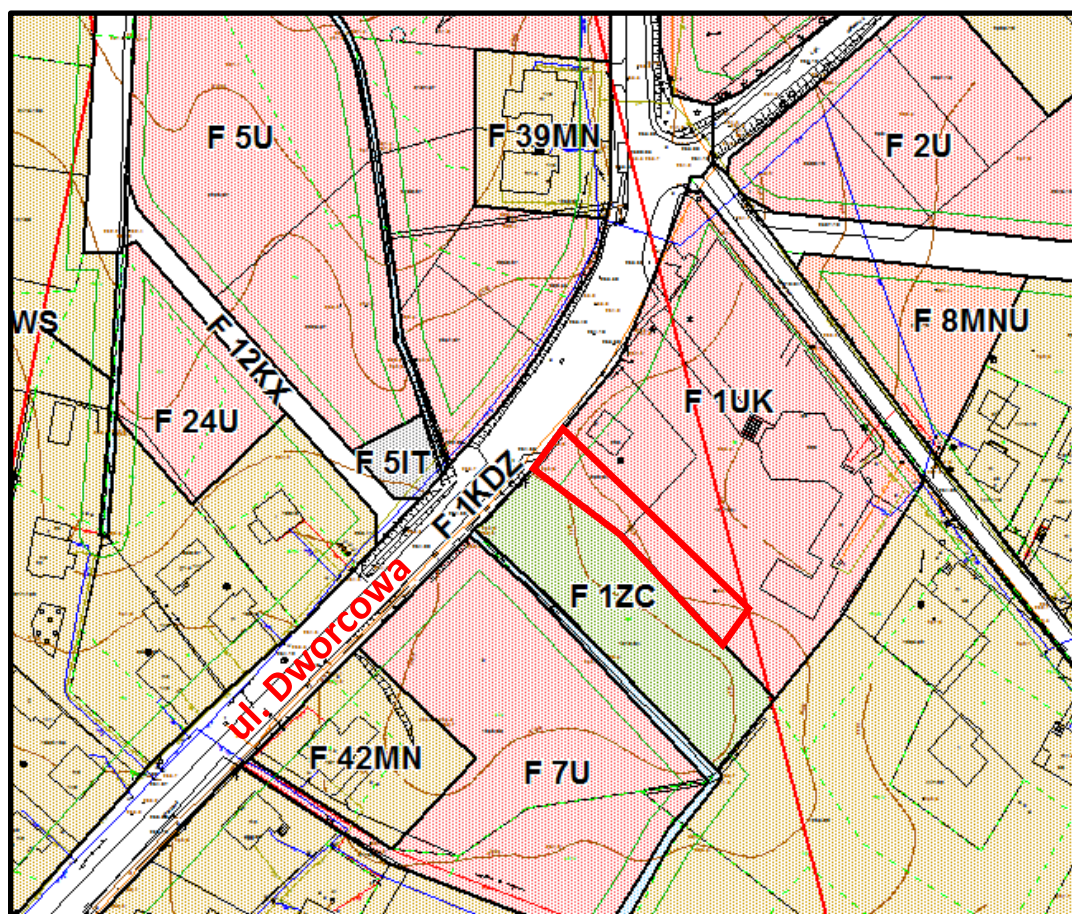


- obszar terenu podlegający zmianie w studium

**WYRYS Z MIEJSCOWEGO PLANU
ZAGOSPODAROWANIA
PRZESTRZENNEGO**

Załącznik graficzny nr 5
do uchwały nr XXXII/263/2017
Rady Gminy Suszec
z dnia 23 lutego 2017 r.

**SOŁECTWO RADOSTOWICE
REJON ULICY DWORCOWEJ - KOŚCIÓŁ**

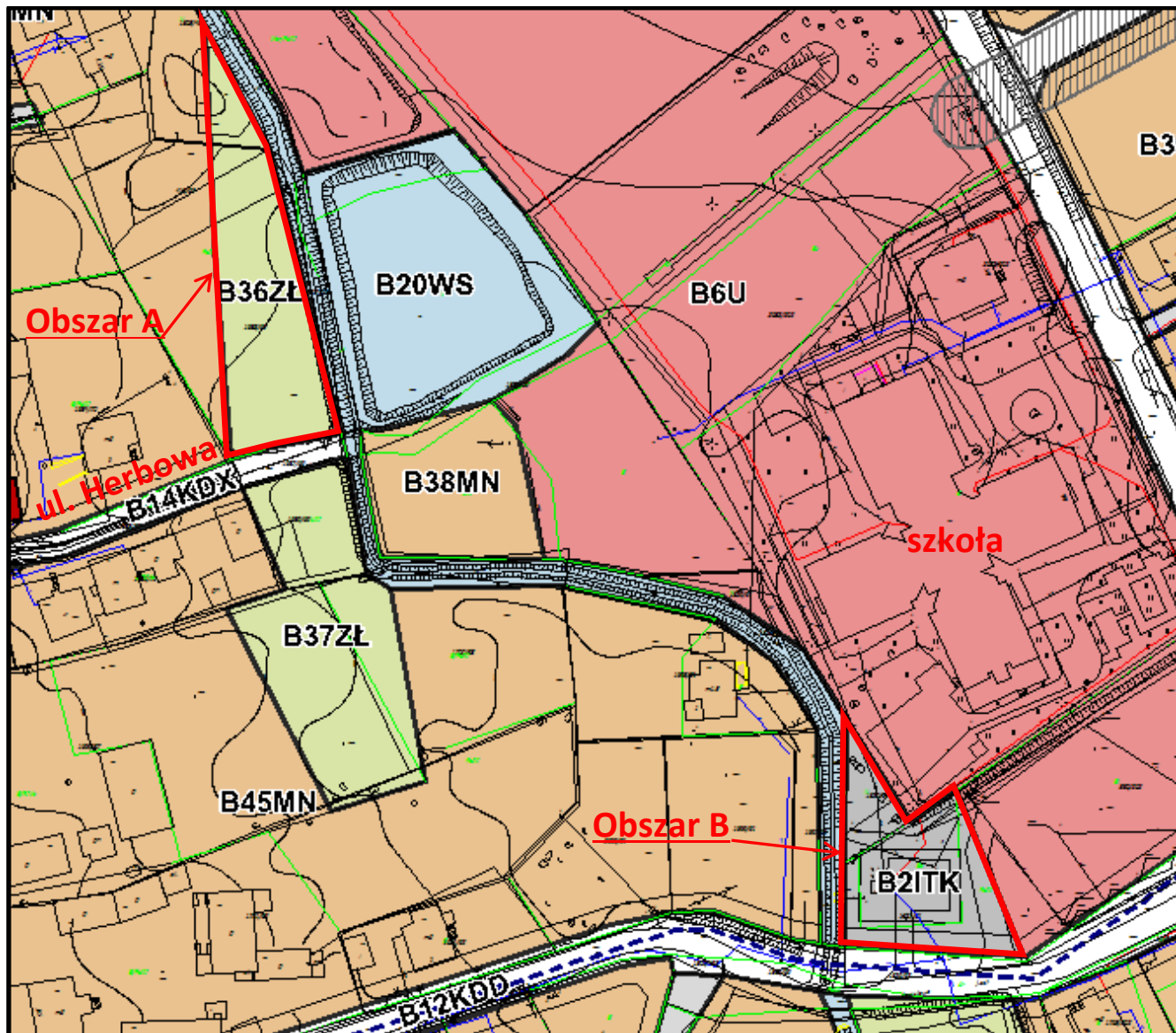


- obszar terenu podlegający zmianie w studium

**WYRYS Z MIEJSCOWEGO PLANU
ZAGOSPODAROWANIA
PRZESTRZENNEGO**

**SOŁECTWO KRYRY
REJON SZKOŁY**

Załącznik graficzny nr 6
do uchwały nr XXXII/263/2017
Rady Gminy Suszec
z dnia 23 lutego 2017 r.

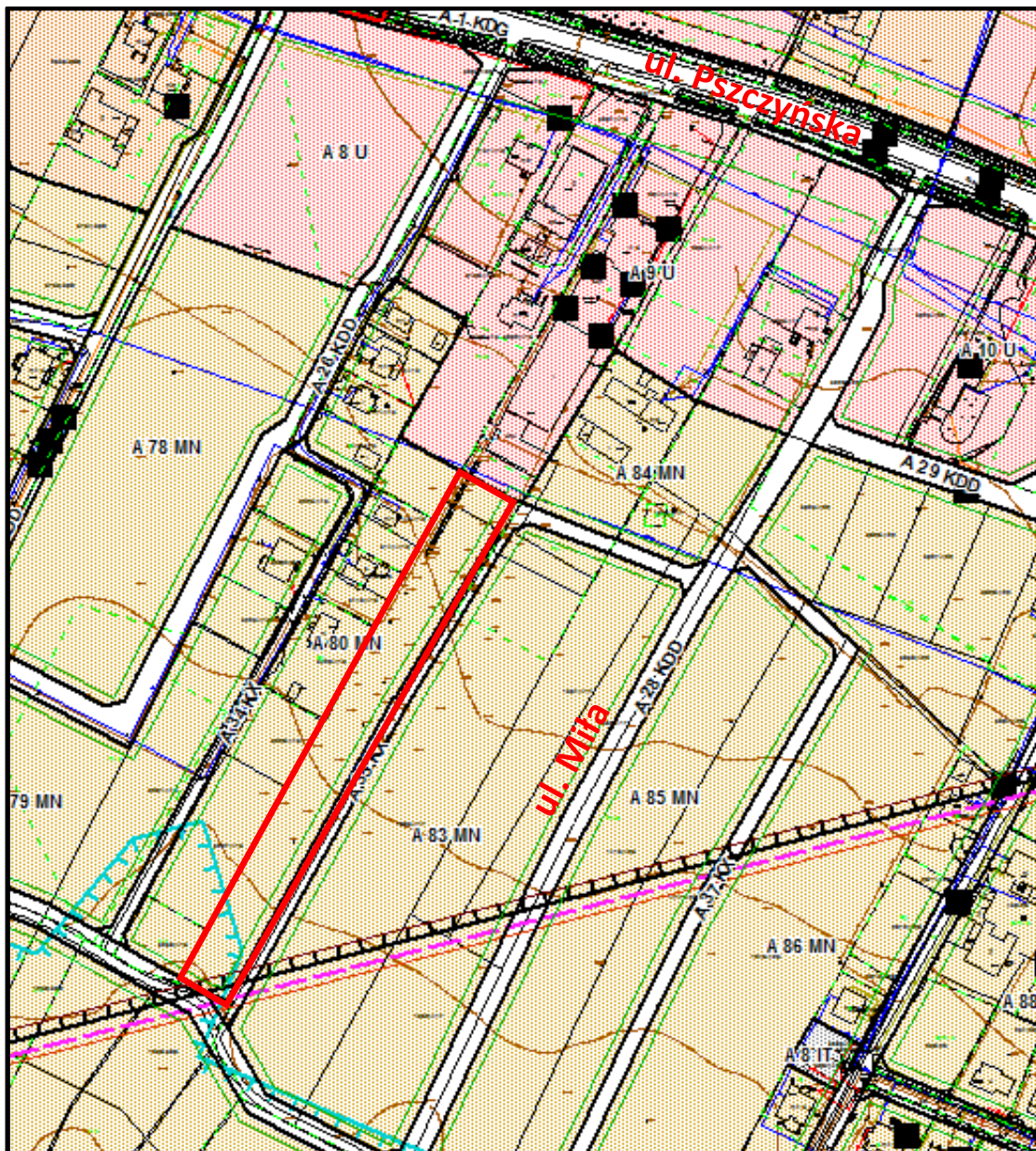


- obszar terenu podlegający zmianie w studium

**WYRYS Z MIEJSCOWEGO PLANU
ZAGOSPODAROWANIA
PRZESTRZENNEGO**

**SOŁECTWO SUSZEC
REJON UL. PSZCZYŃSKIEJ I MIŁEJ**

Załącznik graficzny nr 7
do uchwały nr XXXII/263/2017
Rady Gminy Suszec
z dnia 23 lutego 2017 r.

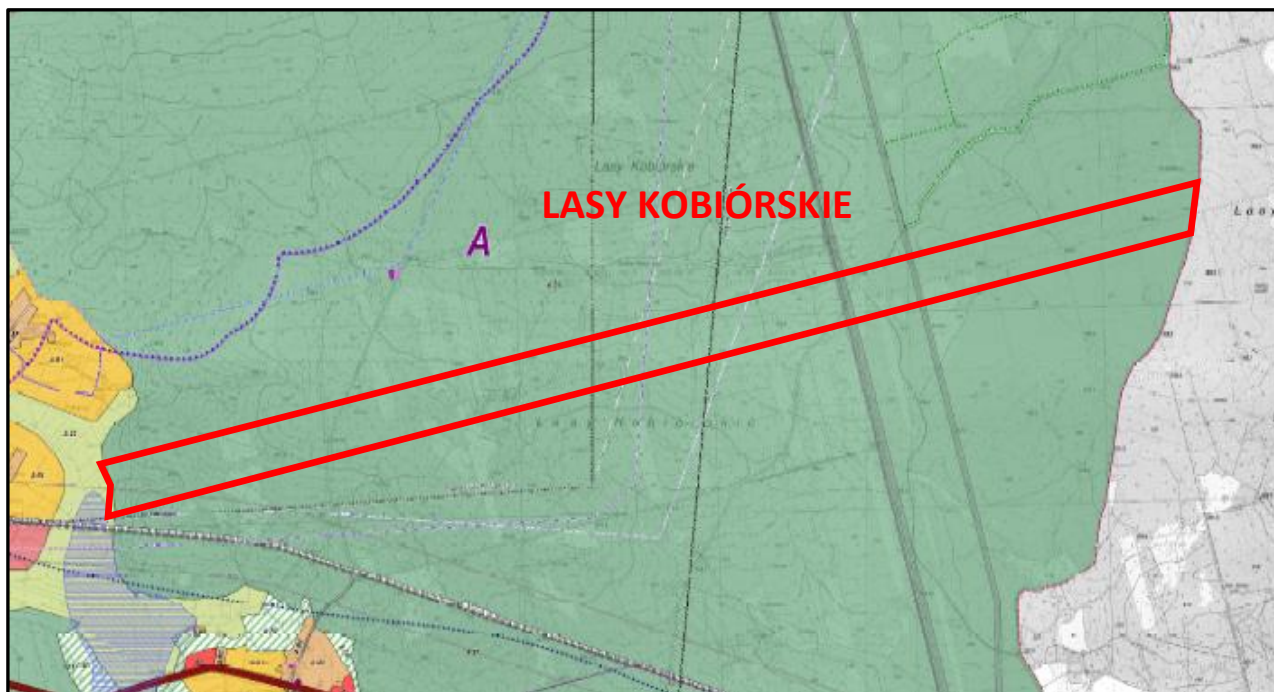


- obszar terenu podlegający zmianie w studium

**WYRYS ZE STUDIUM UWARUNKWAŃ
I KIERUNKÓW WZAGOSPODAROWANIA
PRZESTRZENNEGO**

**SOŁECTWO SUSZEC
REJON LASY KOBIOŃSKIE**

Załącznik graficzny nr 8
do uchwały nr XXXII/263/2017
Rady Gminy Suszec
z dnia 23 lutego 2017 r.



- obszar terenu podlegający zmianie w studium