



## PRZEDSIĘBIORSTWO GOSPODARKI KOMUNALNEJ

Spółka z o.o.

43-267 Suszec ul. Ogrodowa 2

tel. (032) 212-42-14, tel./fax. (032) 448-80-90, tel. alarm. (032) 448-80-70

[www.pgksuszec.pl](http://www.pgksuszec.pl), e-mail: [kontakt@pgksuszec.pl](mailto:kontakt@pgksuszec.pl)

NIP: 638-15-20-566, Regon: 276303844, Sąd Rejonowy w Katowicach nr KRS: 0000066156

Kapitał zakładowy 22.049.000 zł opłacony w 100 %

Suszec, dn. 13.08.2013 r.

PGK/UZG/74/13

**Biuro Projektowo – Usługowe**

**„ALDA” S.C.**

**Hanna i Janusz Franciczek**

**44-300 Wodzisław Śl.**

**Ul. Skrzyszowska 39c**

### Warunki techniczne przebudowy ul. Bukowej w Suszcu pod względem przebiegu sieci wodociągowej i kanalizacji sanitarnej.

PGK Sp. z o.o. informuje, iż jest wykonany projekt budowy sieci kanalizacji sanitarnej w rejonie projektowanej przebudowy drogi (opinia ZUD 7/2013 z dnia 17.01.2013 r.) W załączeniu przesyłamy kopie map. Rozpoczęcie robót budowlanych planowane jest na wrzesień 2013 r..

Prace ziemne w pobliżu naszych urządzeń uzgadniamy przy zachowaniu następujących warunków:

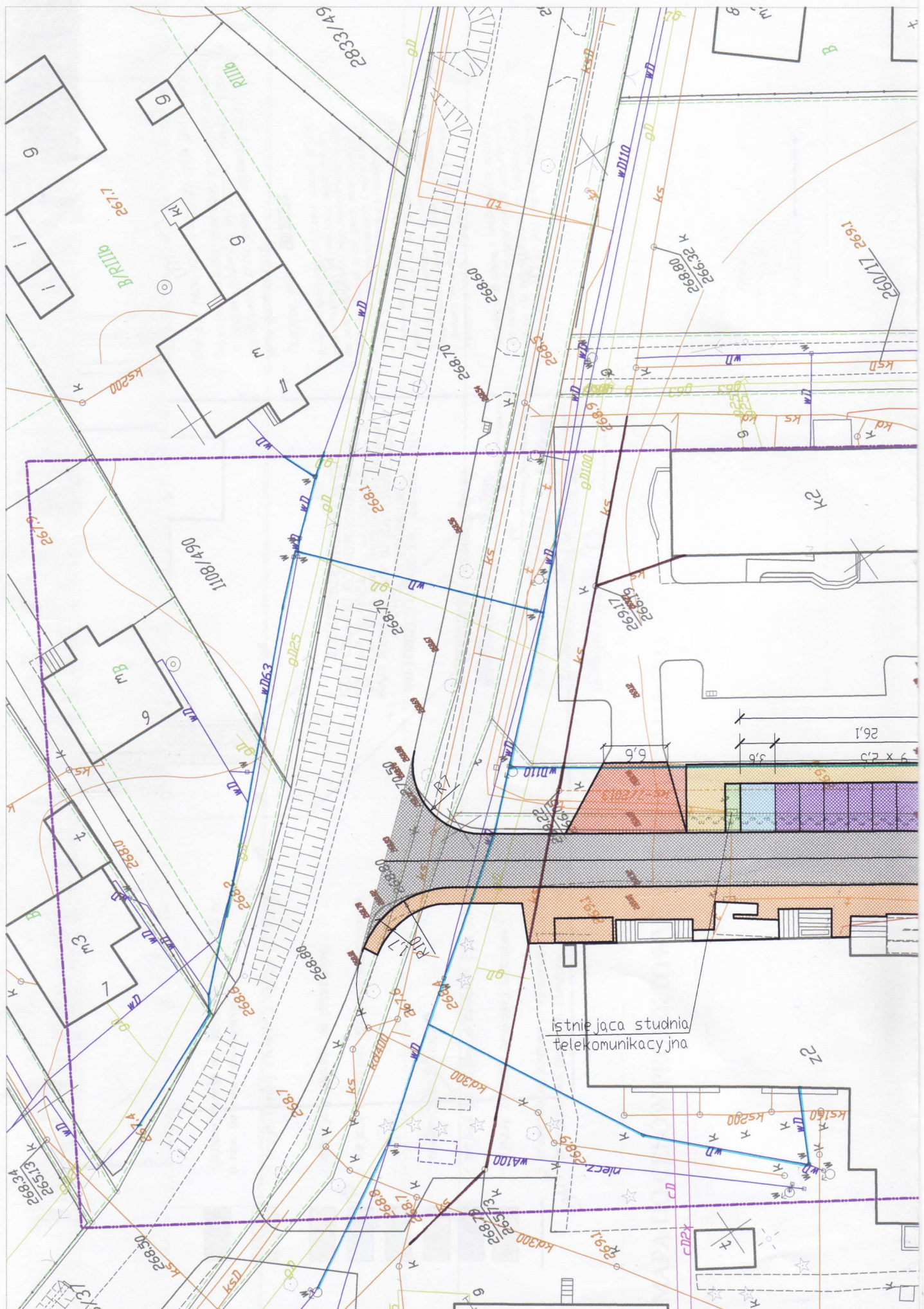
1. Przed przystąpieniem do robót należy uzgodnić kolizję nowowybudowanej kanalizacji sanitarnej z przebudowywaną drogą oraz powiadomić nas o terminie rozpoczęcia prac, podając imię i nazwisko kierownika budowy i telefon kontaktowy oraz zlecić nadzór branżowy (płatny) nad pracami w pobliżu naszych urządzeń.
2. Wszelkie skrzyżowania i zblżenia wykonać przy zachowaniu obowiązujących przepisów i norm.
3. Obudowy wraz ze skrzynką zasuw oraz studnie kanalizacyjne (istniejące i nowowybudowane) należy wyregulować i wyprowadzić na wysokość nowej rzędnej remontowanej drogi. Odcinki sieci kanalizacji sanitarnej istniejącej jak i nowobudowanej na trasie remontowanej drogi po zakończeniu robót budowlanych należy wyczyścić za pomocą urządzenia wysokociśnieniowego. Koszty z tym związane ponosi Inwestor i należy je ująć w kosztorysie inwestorskim.
4. Wykopy w pobliżu naszych urządzeń podziemnych wykonywać ręcznie, a w przypadku ich odkrycia fakt ten zgłosić w PGK Sp. z o.o. w Suszcu celem dokonania oględzin oraz ustalenia prac związanych z zabezpieczeniem ich stanu technicznego.
5. Informujemy, że na obszarze uzgadnianego terenu może znajdować się niezinventaryzowana sieć wodociągowa i kanalizacyjna.
6. PGK Sp. z o.o. nie eksploatuje kanalizacji deszczowej na terenie Gminy Suszec.

Powyższe uzgodnienie ważne jest na okres dwóch lat od daty niniejszego pisma.

Załącznik:  
Projekt zagospodarowania terenu 1:1000  
Otrzymują:  
Adresat  
A/a

DYREKTOR TECHNICZNY  
inż. Tomasz Marcisz

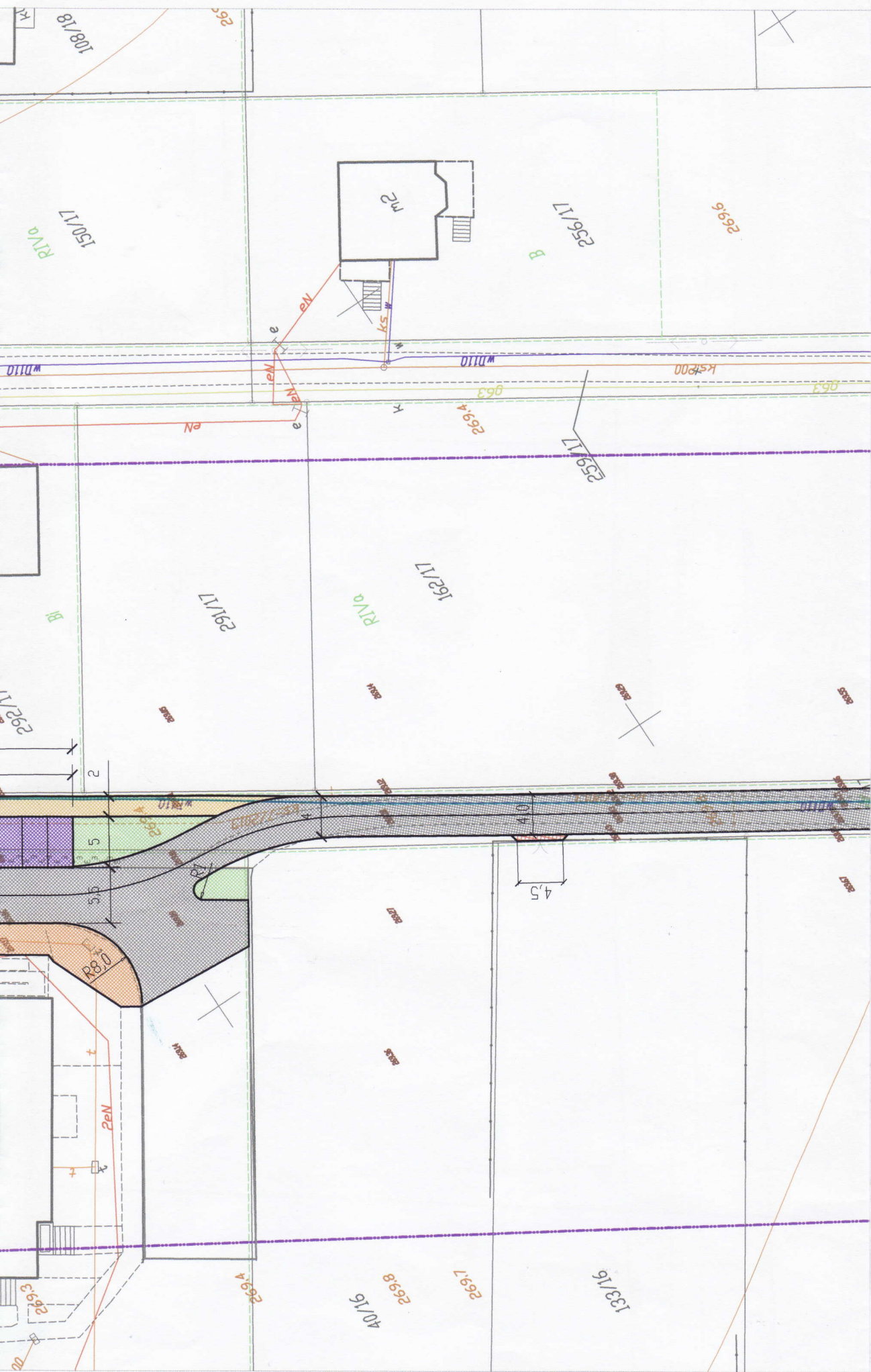


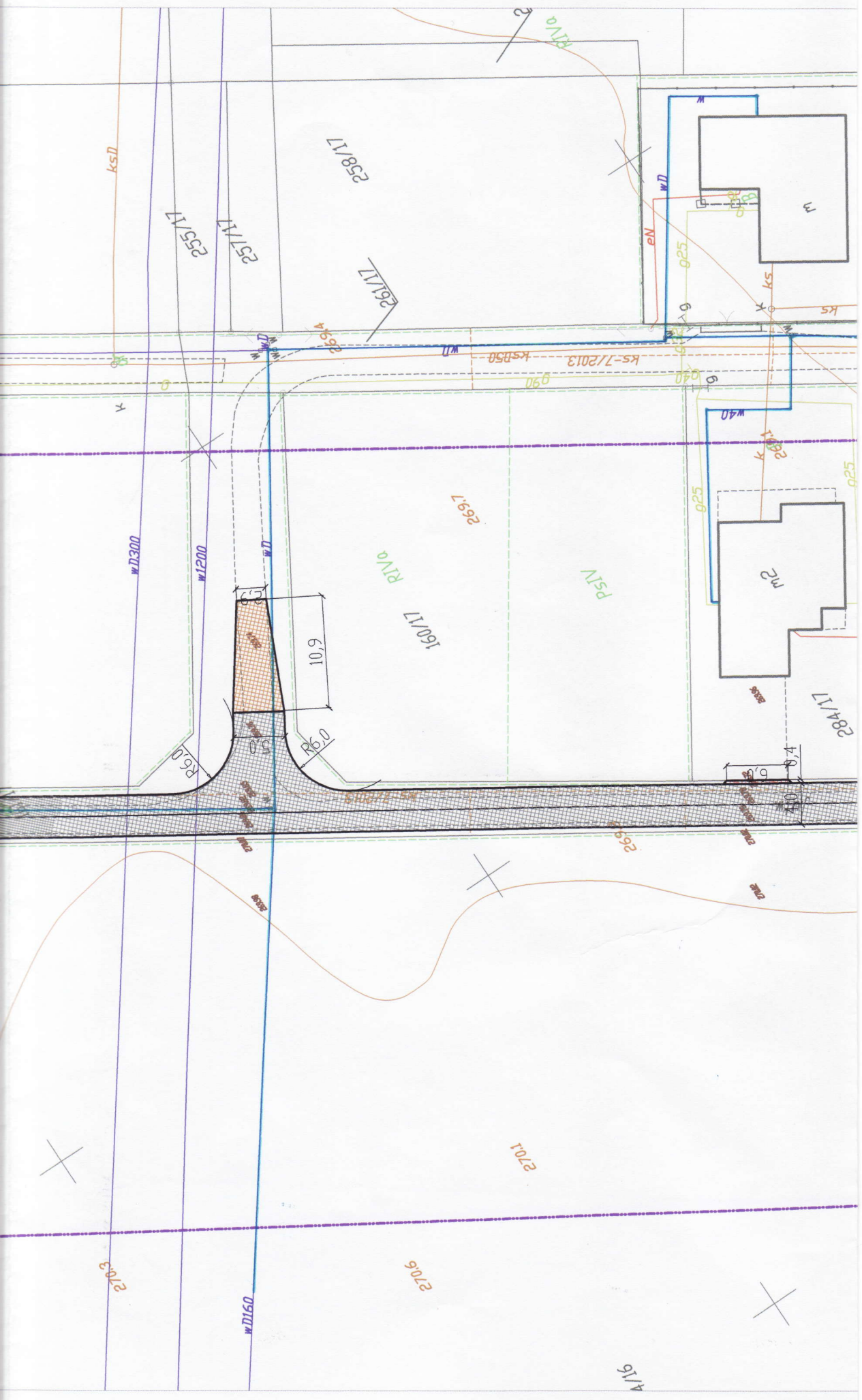


istniejąca studnia telekomunikacyjna

22








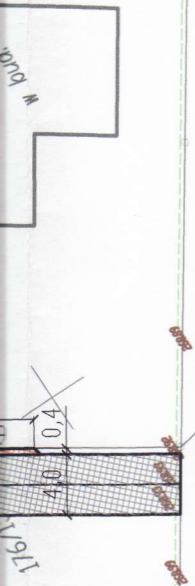




STAROSTA PSZCZYŃSKI

Wydział Geodezji, Kartografii i Gospodarki Nieruchomościami  
 W obszarze oznaczonym linią --- dokonano  
 aktualizacji treści mapy zasadniczej. Dokumenty  
 z pomiaru uzupełniającego przyjęto do zasobu powiatowego  
 757-114/2013

LEGENDA



LEGENDA:

- jezdnia manewrowa szer. od 4m do 5,5 m o naw. betonu asfaltowego
- projektowany chodnik z kostki betonowej
- istniejący chodnik do przebudowy
- miejsce postojowe dla niepełnosprawnych
- zieleniec
- nawierzchnia z tłucznią
- miejsca postojowe o wymiarach 2,5x 5,0 m
- jazdy z kostki brukowej betonowej
- krawężniki na jazdowy o wymiarach 22x 15 cm ( w miejscu przejścia dla pieszych obniżony do 2 cm)

Pszczyna, dnia: 2013.07.16

Dane ewidencyjne dotyczące części granic przestawionych w niniejszej mapie powstały na podstawie Mapy, która strasza w skali 1:2000. Opracowanie to nie spełnia obowiązujących kryteriów dokładnościowych i może służyć jedynie przybliżonej identyfikacji i lokalizacji przestawionej działki oraz oszacowania jej powierzchni. Dane te nie są obremi ewidencyjnymi gruntów i budynków w rozumieniu przepisów rozporządzenia Ministra Rolnictwa Regionalnego i Budownictwa z dnia 29 marca 2001r. w sprawie ewidencji gruntów i budynków.

Ne wyklucza się istnienia w terenie innych nie wskazanych na niniejszej mapie urządzeń podziemnych, które nie były objęte do inwentaryzacji, lub o których brak jest informacji branżowych.

**PRZEDSIĘBIORSTWO**  
**GOSPODARSTWA KOMUNALNEJ Sp. z o.o.**  
 43-267 SUSZEC, ul. Ogrodowa 2  
 NIP: 638-15-20-566 REGON: 276303844  
**SAD REJONOWY W KATOWICACH**  
 nr KRS: 0000066156  
 tel.(032) 212-42-14, 44-88-090

Uzgadnia się przebieg trasy przebudowania...  
 z warunkami...  
 z datą...  
 26.09.13

Mapa została wykonana bez badania obciążen słupności gruntowymi ujawnionymi w księgach wieczystych

Geodeta:  
 Grzegorz Wolecki  
 uprawnień nr 13762

Data opracowania mapy: 07.2013r  
 Skala: 1:500  
 Sekcje: 6.124.28.06.1.2, 6.124.28.06.1.4  
 Układ współrzędnych: "2000"  
 Wzajemność: Śląskie  
 Jednostka ewidencyjna: M. Suszec  
 Dobre ewidencyjne: Suszec  
 Miejscowość: Suszec  
 Granica aktualizacji: - - - - -

**MAPA DO CELÓW PROJEKTOWYCH**

**KERG: 757-114/2013**

Objekt: Suszec ul. Bukowa  
 dz. 161/17

Wykonawca: