

## STAROSTA PSZCZYŃSKI

### Opinia Nr 262/2014

uzgodnienia dokumentacji projektowej dotyczącej szczegółowej lokalizacji elementów urządzeń inżynierskich.

Przedmiot uzgodnienia : *Projekt przebudowy sieci teletechnicznej  
ul. Bukowa*

Obiekt - *Suszec*

Oznaczenie arkuszy map : *6.123.28.06.1*

Zleceniodawca - *BPU "Alda" Hanna i Janusz Franiczek  
ul. Skrzyszowska 39c, 44-300 Wodzisław Śl., NIP 647-18-39-001*

Inwestor : *Gmina Suszec  
ul. Lipowa 1, 43-267 Suszec*

zlecenie Nr ..... z dnia.....22.04.2014 r.....

### Ustalenia podjęte przez zespół

1. ~~Uzgadnia się bez zastrzeżeń~~
2. Uzgadnia się przy zachowaniu uwag jednostek branżowych do niniejszego protokołu .....**pkt 2,3,5,6,7**.....
3. Nie uzgadnia się ze względu na : .....

## Uwagi dodatkowe

1. W trakcie realizacji inwestycji należy :

-zapewnić obsługę geodezyjną, lokując w jednostkach geodezyjnych sektora państwowego, spółdzielczego lub u osób fizycznych posiadających uprawnienia do wykonywania robót geodezyjno - kartograficznych zlecenia na dokonanie pomiaru zgodnie z obowiązującymi instrukcjami technicznymi celem właściwego usytuowania w terenie projektowanych urządzeń inżynierskich i innych obiektów budowlanych oraz na wykonanie pomiaru powykonawczego przed zasypaniem .

-wynikami pomiaru powykonawczego uzupełnić zasób mapowy znajdujący się w

### **Powiatowym Ośrodku Dokumentacji Geodezyjnej i Kartograficznej**

-wyłączną podstawą dokonania odbioru przez jednostkę branżową urządzeń uzbrojenia terenowego będzie mapa uzupełniona wynikami pomiaru powykonawczego.

Podstawa : **Prawo Geodezyjne i Kartograficzne** ( Dz.U.30 poz. 163 z 17.05.1989 r.)

oraz **Ustawa z dnia 24.07.1998 r. o zmianie niektórych ustaw określających kompetencje organów administracji publicznej**

- w związku z reformą ustrojową państwa ( Dz. U. nr 106 z 17.08.98 r. poz.668 art. 60 )

- **Rozporządzenie Ministra Rozwoju Regionalnego i Budownictwa z dnia 2 kwietnia 2001 r.**

**w sprawie geodezyjnej ewidencji sieci uzbrojenia terenu oraz zespołów uzgadniania dokumentacji projektowej ( Dz. U. nr 38 poz. 455 ).**

2. Znaki geodezyjne, grawimetryczne i magnetyczne zaznaczone na mapie podlegają ochronie. Prace prowadzone w pobliżu tych punktów prowadzić ze szczególną ostrożnością. W przypadku uszkodzenia lub zniszczenia inwestor zobowiązany jest zlecić wznowienie tych znaków na własny koszt.

3. Jakakolwiek zmiana projektowanej trasy uzgodnionej niniejszą opinią i protokołem wymaga ponownego uzgodnienia przez Z.U.D.P.

4. Termin ważności uzgodnienia - **3 lata**

5. **O całkowitym zakończeniu w terminie względnie nie przystąpieniu do realizacji inwestor powiadomi pisemnie Z.U.D.P.**

6. Integralną częścią opinii jest protokół z uwagami członków zespołu i konsultantów oraz uzgodniona i podpisana dokumentacja projektowa.

### **ZAŁĄCZNIKI :**

-opinia oraz uwagi zespołu uzgadniającego - 2 egz.






-podpisana dokumentacja projektowa - 3 egz.

**z up. Starosty**  
**mgr inż. Adam Drobacz**  
**MACZELNIK**  
Wydziału Geodezji, Kartografii  
i Gospodarki Nieruchomościami  
**z upoważnienia Starosty**


**SKŁAD OSOBOWY ORAZ UWAGI ZESPOŁU UZGADNIAJĄCEGO**

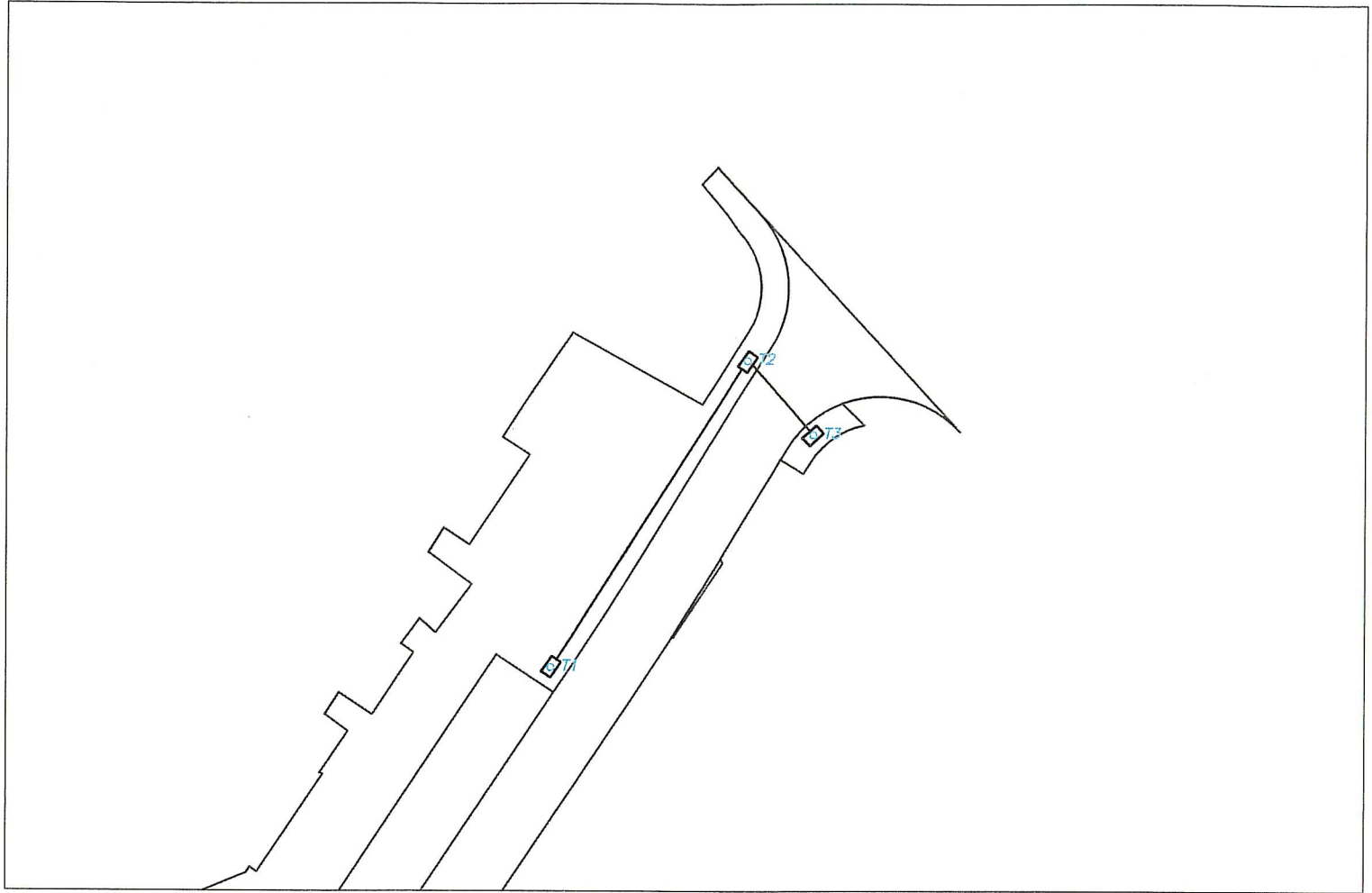
PROTOKÓŁ DO OPINII NR 262/2014 Z DNIA ~~24.04.2014 r.~~ 2014 -05- 0 8

**Projekt przebudowy sieci teletechnicznej  
ul. Bukowa - Suszec**

L.p.	Nazwa instytucji	Uwagi uzgadniającego	Imię i nazwisko data i podpis
1	Operator Gazociągów Przesyłowych <b>GAZ-SYSTEM S.A.</b> Oddział w Świerklanach Dział Techniczny 44-266 Świerkiany, ul. Wodzisławska 104	<i>Przebieg</i>	 Inspektor ds. dokumentacji technicznej
2	<i>Przedsiębiorstwo Gospodarki wodnej i Rekultywacji S.A.</i> <i>Justyna</i>	Projekt uzgadnia się pozytywnie pod warunkiem uzyskania warunków tech. zabezpieczenia sieci będących własnością PGWiR S.A. Należy zwrócić się pisemnie o wydanie warunków technicznych do siedziby naszej spółki. <i>Projekt uzgadnia się bez uwag.</i>	20.05.14 <i>Agata Lenke</i> Projekt uzgadnia się bez uwag <i>Agata Lenke</i>
3	<i>GPW S.A. K - ce</i> <i>OSTRZYCZ</i>	<i>Projekt uzgodniono przy tym w przypadku przerwy w zakresie sieci teletechnicznej uzyskać warunki na dofinansowanie z wód. - 1200</i>	<i>Z. Cepole</i> 
4	<i>METRA SN</i>	<i>bez uwag</i>	<i>Przedsiębiorstwo S.A.</i> <i>WATKOWA 10A</i> 
5	PSG sp. z o.o. oddz. w Zabru Rejon Dystrybucji Gazu w Rybniku	Uzgadnia się przy zachowaniu następujących warunków: 1. Skrzyżowania zabezpieczeń zgodnie z obowiązującymi przepisami. 2. Zbliżenia zgodnie z obowiązującymi przepisami. 3. Prace w pobliżu naszych urządzeń wykonywać ręcznie pod nadzorem pracownika PGK w Rybniku.	<i>Kolodziejczyk Adam</i> <i>Króćki</i>
6	PRZEDSIĘBIORSTWO GOSPODARSTWA KOMUNALNEJ Sp. z o.o. 43-267 Świerkiany ul. Ogrodowa 2 NIP: 638 15 00 00 REGON: 27630384 SĄD REJONOWY W KATOWICACH nr KRS: 000066156 tel. (032) 212-42-14, 44-88-090	Projekt uzgadnia się z uwagami: - przy prowadzeniu równoległym oraz na skrzyżowaniach projektowanych urządzeń z naszymi sieciami wod. i kan. należy zachować odpowiednią odł. pionową i poziomą oraz zabez. je zgodnie z obowiąz. normami i przepisami - przed przystąpieniem do prac roboty należy zgłosić w PGK Sp. z o.o. - prace w pobliżu naszych urządzeń należy wykonywać ręcznie	DYREKTOR TECHNICZNY <i>inż. Tomasz Marcisz</i> 
7	<b>TAURON Dystrybucja S.A.</b> Oddział w Gliwicach Dział Dokumentacji	Uzgadnia się z uwagą, że prace w pobliżu naszych urządzeń podziemnych należy wykonywać ręcznie, zgodnie z obowiązującymi normami. Wskazane jest ze względu na bezpieczeństwo osób i mienia, by przed przystąpieniem do prac wystąpić do TAURON Dystrybucja Serwis S.A. o nadzór branżowy. Zbliżenia i skrzyżowania należy zabezpieczyć zgodnie z obowiązującymi normami.	<b>TAURON Dystrybucja S.A.</b> Pełnomocnik  <b>Roman Pietrek</b>
8			



L.p.	Nazwa instytucji	Uwagi uzgadniającego	Imię i nazwisko data i podpis
9			
10	<b>POWIATOWY INSPEKTOR NADZORU BUDOWLANEGO</b> w Pszczynie ul. Korfantego 6, 43-200 PSZCZYNA	<i>nieopiniowane poztywnie</i>	 <b>POWIATOWY INSPEKTOR NADZORU BUDOWLANEGO</b> Mariusz Kozik
11			



T1	5543826.2906	6556734.9771
T2	5543848.8523	6556749.3043
T3	5543843.4062	6556754.1576

*inż. Andrzej Mązurczyk*  
 uprawnienia budowlane  
 do projektowania i kierowania  
 robotami budowlanymi bez ograniczeń  
 w specjalności telekomunikacyjnej  
 nr ewid. SLK/1104/PWOT/05

MAPA DO CELÓW PROJEKTOWYCH		KERG: 757-114/ 2013	Mapa została wykonana bez badania obciążenia służebnościami gruntowymi ubranymi w kablegoch mieszanych Geodeta: Grzegorz Walecki uprawnienia nr 13762	Data opracowania mapy: 07.2013r Skala: 1:500 Sekcja: 6.124.28.06.1.2, 6.124.28.06.1.4 Układ współrzędnych: "2000" Układ odniesienia: Kronsztad 86 Województwo: śląskie Jednostka ewidencyjna: M. Suszec Obręb ewidencyjny: Suszec Miejscowość: Suszec Granica aktualizacji: _____
Obiekt: Suszec ul. Bukowa dz. 161/17	Wykonawca:			

**STAROSTA PSZCZYŃSKI**  
**43-200 PSZCZYNA**  
**ul. 3 Maja 10**

Województwo: **śląskie**  
 Powiat: **pszczyński**  
 Jednostka ewidencyjna: **Suszec [241006\_2]**

(nazwa organu wydającego dokument)

### WYPIS UPROSZCZONY Z REJESTRU GRUNTÓW

sporządzono dnia: **16.07.2013 11:55:03** według stanu na dzień: **16.07.2013 11:54**

Obręb	Ark.	Nr działki	JR	Pow. [ha]	Użytek lub klasa		Nr KW lub inne dokumenty	Adres lub położenie
					Rodzaj	Pow. [ha]		
Forma władania i udział		Osoba i adres						
Suszec [Nr 0006]	8	<b>36</b>	G16	0.1393	dr	0.1393	KA1P/00048974/3 -	-
Identyfikator: 241006_2.0006.AR_8.36								
↑ Uwagi:		macierzyste oznaczenie arkusza mapy 8;						
1/1 właściciel	SKARB PAŃSTWA							
1/1 użytkownik	DYREKCJA OKRĘGOWA DRÓG PUBLICZNYCH W KATOWICACH siedziba: ul. Mysłowska 5, 40-017 Katowice							
Suszec [Nr 0006]	8	<b>161/17</b>	G851	0.1819	dr	0.1819	KW 44497	-
Identyfikator: 241006_2.0006.AR_8.161/17								
↑ Uwagi:		macierzyste oznaczenie arkusza mapy 8;						
1/1 właściciel	GMINA SUSZEC siedziba: ul. Lipowa 1, Suszec, 43-267 Suszec Pszczyński							
Suszec [Nr 0006]	8	<b>176/15</b>	G851	0.0204	RIVa	0.0204	KW 45181	-
Identyfikator: 241006_2.0006.AR_8.176/15								
↑ Uwagi:		macierzyste oznaczenie arkusza mapy 8;						
1/1 właściciel	GMINA SUSZEC siedziba: ul. Lipowa 1, Suszec, 43-267 Suszec Pszczyński							
Suszec [Nr 0006]	8	<b>281/16</b>	G848	0.9360	Bi	0.9360	KA1P/00031783/5	-
Identyfikator: 241006_2.0006.AR_8.281/16								
↑ Uwagi:		wpis zm.154/91 Dec.U.Woj. - zawiadomienie; macierzyste oznaczenie arkusza mapy 8;						
1/1 właściciel	GMINA SUSZEC siedziba: ul. Lipowa 1, Suszec, 43-267 Suszec Pszczyński							
Suszec [Nr 0006]	5	<b>2828/37</b>	G1440	0.3930	dr	0.3930	KA1P/00054198/4 -	-
Identyfikator: 241006_2.0006.AR_5.2828/37								
↑ Uwagi:		macierzyste oznaczenie arkusza mapy 5D8;						
1/1 właściciel	SKARB PAŃSTWA							

Ilość działek na wypisie: 5

Suma powierzchni działek: 1.6706 ha

**STAROSTWO POWIATOWE**  
 W PSZCZYŃNIE  
 WYDZIAŁ GEODEZJI, KARTOGRAFII  
 I GOSPODARKI NIERUCHOMOŚCIAMI  
 EWIDENCJA GRUNTÓW I BUDYNKÓW

2013 -07- 16

z up. Starosty

**Celina Indeka**

Podinspektor w Wydziale Geodezji, Kartografii  
 i Gospodarki Nieruchomościami

(imię i nazwisko osoby reprezentującej organ)  
 data i podpis