

Starostwo Powiatowe
ul. 3-go Maja 10
43-200 Pszczyna

STAROSTA PSZCZYŃSKI

Opinia Nr 263/2014

uzgodnienia dokumentacji projektowej dotyczącej szczegółowej lokalizacji elementów urządzeń inżynierskich.

Przedmiot uzgodnienia : *Projekt budowy kanalizacji deszczowej
ul. Bukowa*

Obiekt - *Suszec*

Oznaczenie arkuszy map : *6.123.28.06.1*

Zleceniodawca - *BPU "Alda" Hanna i Janusz Franiczek
ul. Skrzyszowska 39c, 44-300 Wodzisław Śl., NIP 647-18-39-001*

Inwestor : *Gmina Suszec
ul. Lipowa 1, 43-267 Suszec*

zlecenie Nr z dnia.....22.04.2014 r.....

Ustalenia podjęte przez zespół

1. ~~Uzgadnia się bez zastrzeżeń~~
2. Uzgadnia się przy zachowaniu uwag jednostek branżowych do niniejszego protokołu**pkt 2,5,6,7**.....
3. Nie uzgadnia się ze względu na :

Uwagi dodatkowe

1. W trakcie realizacji inwestycji należy :

-zapewnić obsługę geodezyjną, lokując w jednostkach geodezyjnych sektora państwowego, spółdzielczego lub u osób fizycznych posiadających uprawnienia do wykonywania robót geodezyjno - kartograficznych zlecenia na dokonanie pomiaru zgodnie z obowiązującymi instrukcjami technicznymi celem właściwego usytuowania w terenie projektowanych urządzeń inżynierskich i innych obiektów budowlanych oraz na wykonanie pomiaru powykonawczego przed zasypaniem .

-wynikami pomiaru powykonawczego uzupełnić zasób mapowy znajdujący się w

Powiatowym Ośrodku Dokumentacji Geodezyjnej i Kartograficznej

-wyłącznie podstawą dokonania odbioru przez jednostkę branżową urządzeń uzbrojenia terenowego będzie mapa uzupełniona wynikami pomiaru powykonawczego.

Podstawa: **Prawo Geodezyjne i Kartograficzne** (Dz.U.30 poz. 163 z 17.05.1989 r.)

oraz **Ustawa z dnia 24.07.1998 r. o zmianie niektórych ustaw określających kompetencje organów administracji publicznej**

- w związku z reformą ustrojową państwa (Dz. U. nr 106 z 17.08.98 r. poz.668 art. 60)

- **Rozporządzenie Ministra Rozwoju Regionalnego i Budownictwa z dnia 2 kwietnia 2001 r.**

w sprawie geodezyjnej ewidencji sieci uzbrojenia terenu oraz zespołów uzgadniania dokumentacji projektowej (Dz. U. nr 38 poz. 455).

2. Znaki geodezyjne, grawimetryczne i magnetyczne zaznaczone na mapie podlegają ochronie. Prace prowadzone w pobliżu tych punktów prowadzić ze szczególną ostrożnością. W przypadku uszkodzenia lub zniszczenia inwestor zobowiązany jest zlecić wznowienie tych znaków na własny koszt.

3. Jakakolwiek zmiana projektowanej trasy uzgodnionej niniejszą opinią i protokołem wymaga ponownego uzgodnienia przez Z.U.D.P.

4. Termin ważności uzgodnienia - **3 lata**

5. **O całkowitym zakończeniu w terminie względnie nie przystąpieniu do realizacji inwestor powiadomi pisemnie Z.U.D.P.**

6. Integralną częścią opinii jest protokół z uwagami członków zespołu i konsultantów oraz uzgodniona i podpisana dokumentacja projektowa.

ZAŁĄCZNIKI :

-opinia oraz uwagi zespołu uzgadniającego - 2 egz.

-podpisana dokumentacja projektowa - 3 egz.

z up. Starosty






mgr inż. *Adam Urbanek*
NAJLENIK
Wydziału Geodezji, Kartografii
i Gospodarki Nieruchomościami

z upoważnienia Starosty

SKŁAD OSOBOWY ORAZ UWAGI ZESPOŁU UZGADNIAJĄCEGO

PROTOKÓŁ DO OPINII NR 263/2014 Z DNIA ~~24.04.2014r.~~ 2014 -05- 08

Projekt budowy kanalizacji deszczowej
ul. Bukowa - Suszec

L.p.	Nazwa instytucji	Uwagi uzgadniającego	Imię i nazwisko data i podpis
1	Operator Gazociągów Przesyłowych GAZ-SYSTEM S.A. Oddział w Świerkłonach Dział Techniczny 44-266 Świerklany, ul. Wodzisławska 54	<i>bez uwag</i>	
2	<i>Przedsiębiorstwo Gospodarki Wodnej i Rekultywacji</i> <i>Jasieków</i>	Projekt uzgadnia się pozytywnie pod warunkiem uzyskania warunków tech. zabezpieczenia sieci będących własnością PGWiR S.A. Należy zwrócić się pisemnie o wydanie warunków technicznych do siedziby naszej spółki.	Inspektor ds. dokumentacji technicznej i uzgodnień <i>Agata Lerke</i>
3	<i>GPW SA K-ve</i> <i>OSH zory</i>	<i>uzgodniono</i> <i>bez uwag</i>	<i>Z. Cepole</i> 
4	<i>Netia 82</i>	<i>bez uwag</i>	Przedstawiciel Netia S.A. <i>Janusz BANAS</i>
5	<i>PSG sp z o.o. oddz u Żelazna</i> <i>Rejon Dystrybucji Gazu</i> <i>u Rybniku</i>	Uzgadnia się przy zachowaniu następujących warunków: 1. Skrzyżowania zabezpieczeń zgodnie z obowiązującymi przepisami. 2. Zbliżenia zgodnie z obowiązującymi przepisami. 3. Prace w pobliżu naszych urządzeń wykonywać ręcznie pod nadzorem pracownika RG w Rybniku.	<i>Kotodziejczyk Adam</i> 
6	PRZEDSIĘBIORSTWO GOSPODARSTWA KOMUNALNEJ Sp. z o.o. 43-267 SUSZEC, ul. Ogrodowa 2 NIP: 638-15-20-568, REGON: 276303844 SĄD REJONOWY W KATOWICACH nr KRS: 0000066156 tel.(032) 212-42-14, 44-88-090	Projekt uzgadnia się z uwagami: - przy prowadzeniu równoległym oraz na skrzyżowaniach projektowanych urządzeń z naszymi sieciami wod. i kan. należy zachować odpowiednie odł. pionowe i poziome oraz zabez. je zgodnie z obowiąz. normami i przepisami - przed przystąpieniem do prac roboty należy zgłosić w PGK Sp. z o.o. - prace w pobliżu naszych urządzeń należy wykonać ręcznie	DYREKTOR TECHNICZNY <i>inż. Tomasz Marcisz</i> 
7	TAURON Dystrybucja S.A. Oddział w Gliwicach Dział Dokumentacji	Uzgadnia się z uwagą, że prace w pobliżu naszych urządzeń podziemnych należy wykonać ręcznie, zgodnie z obowiązującymi normami. Wskazane jest ze względu na bezpieczeństwo osób i mienia, by przed przystąpieniem do prac wystąpić do TAURON Dystrybucja Serwis S.A. o nadzór branżowy. Zbliżenia i skrzyżowania należy zabezpieczyć zgodnie z obowiązującymi normami.	TAURON Dystrybucja S.A. Pełnomocnik  Roman Pietrek
8			

L.p.	Nazwa instytucji	Uwagi uzgadniającego	Imię i nazwisko data i podpis
9			
10	<p>POWIATOWY INSPEKTOR NADZORU BUDOWLANEGO w Pszczynie ul. Karfanteo 6, 43-200 PSZCZYNA</p>	<p>naopiniowano pozytywnie</p>	<p>POWIATOWY INSPEKTOR NADZORU BUDOWLANEGO <i>[Signature]</i> Mariusz Kozik</p>
11			