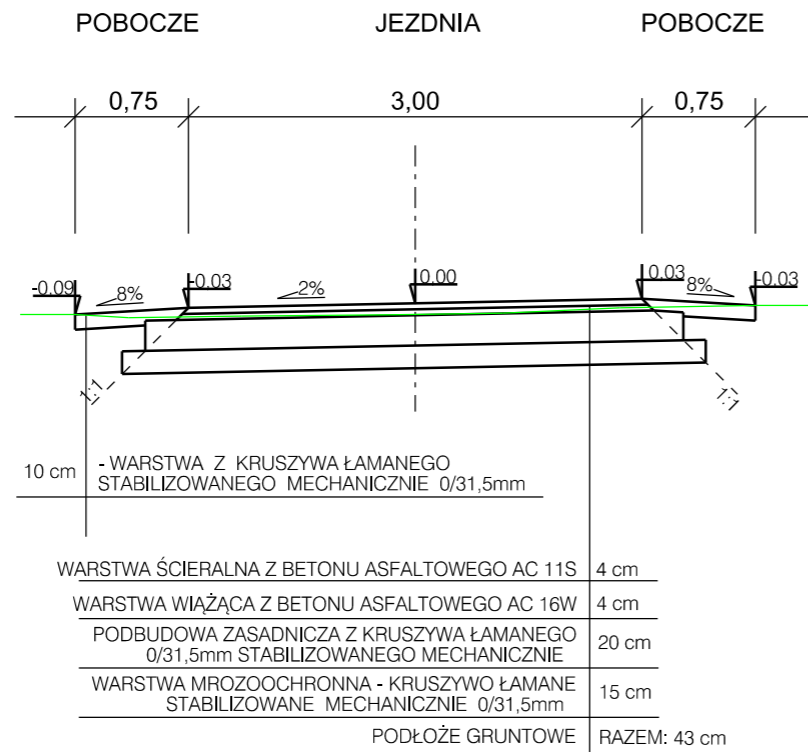


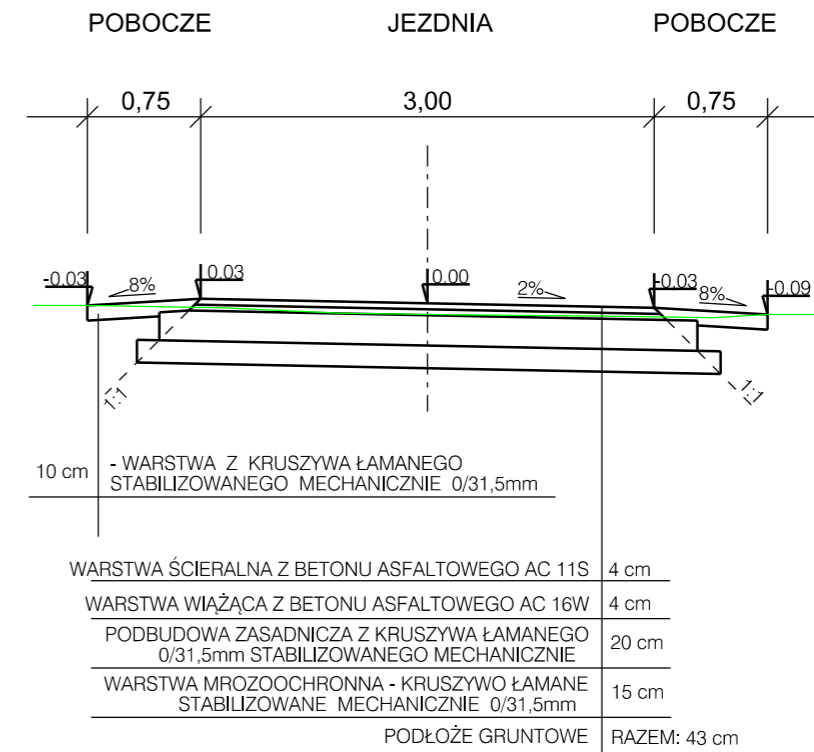
## ul. JASNA

ODCINEK od 0+000,00 do 0+146,07

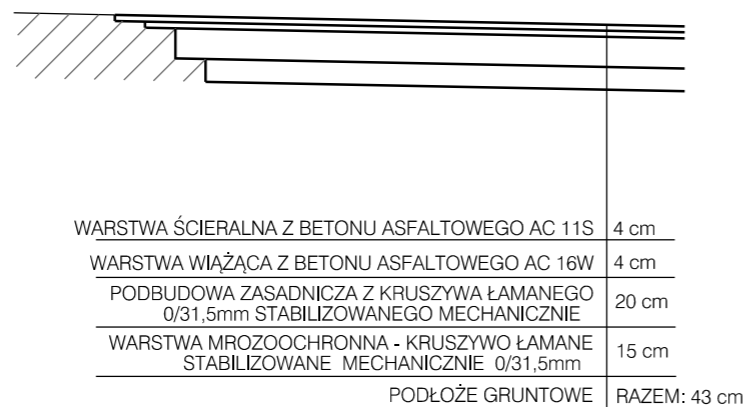
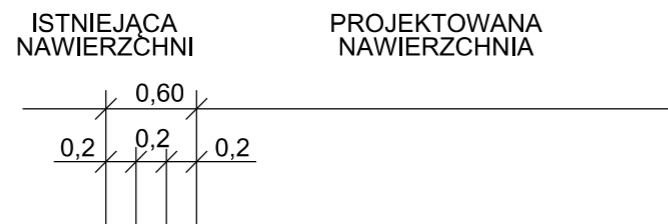


## ul. JASNA

ODCINEK od 0+166,07 do 0+263,55



### POŁĄCZENIE ISTNIEJĄCEJ I PROJEKTOWANEJ NAWIERZCHNI W REJ. UL. WYZWOLENIA



### PARAMETRY PROJEKTOWANEJ ULICY JASNEJ:

- D - klasa drogi
- Vp = 30km/h - prędkość projektowa
- KR 1 - kategoria obciążenia ruchem
- G1 - przyjęta grupa nośności podłoża

<b>SZOSA - PROJEKT</b> Projektowanie dróg <b>Michał Szostak</b>				
<small>ul. Adama Kawika 34b/6 41-806 Zabrze tel.504239996 szosa.projekt@interia.pl www.szosa-projekt.pl</small>				
Inwestor: <b>GMINA SUSZEC</b> ul. Lipowa 1, 43-267 Suszec				
Inwestycja: <b>PRZEBUDOWA UL. JASNEJ W KRYRACH W GM. SUSZEC</b> działki zajęte 581/21, 582/21				
Tytuł rysunku: <b>PRZEKROJE KONSTRUKCYJNE</b>				
Stadium projektu:	Branża:	Data:	Skala rysunku:	Nr rysunku:
Projekt techniczny	Drogowa	05.2014	1:50	<b>5</b>
Funkcja	Tytuł, imię, nazwisko		Nr uprawnień, specjalność	Podpis
Projektant:	mgr inż. Michał SZOSTAK		SLK/1694/POOD/07 drogowa	
Sprawdzający:				