PRZEDSIĘBIORSTWO GOSPODARKI KOMUNALNEJ
Spółka z o.o.
43-267 Suszec ul. Ogrodowa 2
tel. (032) 212-42-14, tel./fax. (032) 448-80-90, tel. alarm. (032) 448-80-70
www.pgksuszec.pl, e-mail: kontakt@pgksuszec.pl
NIP: 638-15-20-566, Regon: 276303844, Sąd Rejonowy w Katowicach nr KRS: 0000066156
Kapitał zakładowy 20.799.000 zł opłacony w 100 %

Suszec, dn. 23.08.2011 r.

PGK/UZG/72/11

BIURO PROJEKTÓW KOMUNIKACJI
LĄDOWEJ „TRASA"
Mgr inż. Tomasz Świderski
41-700 Ruda Śląska
Ul. Powstańców 12/4

Uzgodnienie projektu budowy sieci kanalizacji deszczowej w Rudziczce, ul. Drozdów

Projekt uzgadniamy pod następującymi warunkami:

1. Wyrażamy zgodę na maksymalne zbliżenie projektowanych studni deszczowych D2, D3, D4, D5 do istniejącej kanalizacji sanitarnej na minimalną odległość 0,50 mb.
2. Z uwagi na to, iż nie posiadamy rzędnych posadowienia sieci wodociągowej wraz z przyłączami, przyjęte przez Państwa zagłębienie należy traktować orientacyjnie. W związku z tym, należy ująć w kosztorysie inwestorskim ewentualną przebudowę:
   - przyłączy wodociągowych PE 63 (pkt A) oraz PE 40 (pkt B) w miejscu kolizji z projektowanym kolektorem PCV 400,
   - sieci wodociągowej w miejscu kolizji z projektowanymi przykanalikami do studni D3, D4, D5.
3. Przykanaliki do wpustów deszczowych zaprojektować tak, aby nie wystąpiły kolizje z istniejąca siecią kanalizacji sanitarnej.

Powyższe uzgodnienie ważne jest na okres dwóch lat od daty niniejszego pisma.

Załącznik:
Mapa sytuacyjna 1 : 500
Profil podłużny 1:50/500
Otrzymują:
- Adresat
- a/a

DYREKTOR TECHNICZNY

GÓRNOŚLĄSKA
SPÓŁKA GAZOWNICTWA

Górnośląska Spółka Gazownictwa sp. z o.o.
Oddział Zakład Gazowniczy w Zabrzu
ul. Mikulczycka 5, 41-800 Zabrze
tel. 32 398 50 00, fax 32 398 50 07

Dział Eksploatacji Sieci
tel. 32 398 52 60
fax 32 398 52 70

Biuro Projektów Komunikacji Lądowej „TRASA"
ul. Powstańców 12/4
41-700 Ruda Śląska

Wasz znak: 74/06/07/011
Nasz znak: PS(10)-502-14/11

Zabrze, 31.08.2011 r.

Dot.: wydania warunków technicznych zabezpieczenia sieci gazowej w związku z projektowaną przebudową drogi w Rudziczce przy ul. Drozdów

W odpowiedzi na Państwa pismo z dnia 06.07.2011 r. podajemy ogólne warunki zabezpieczenia istniejącej sieci gazowej w związku z projektem przebudowy drogi:

1. Wyrażamy zgodę na wykonanie przebudowy gazociągu Dn 100 śr/c stal.
2. Zabezpieczenie i przebudowa gazociągów nastąpi staraniem i na koszt Inwestora.
3. Należy opracować projekt przebudowy istniejącego gazociągu i uzgodnić go z naszym zakładem.
4. W związku z kolizją projektowanej przebudowy drogą z istniejącą siecią gazową proponujemy zaprojektować na odcinkach kolizyjnych (na planie pkt. 1-2, oraz pkt. 3-4) zabezpieczenie istniejącego gazociągu stalowego Dn 100 śr/c rurą ochronną dwudzielną, spawaną wzdłużnie.
5. Zabudowę rury ochronnej należy wykonać zgodnie z BN-72/8976-50.
6. Ze względu na zbyt małą odległość istniejącego gazociągu Dn 32 stal śr/c od projektowanej ulicy Drozdów (na planie pkt. A-B) należy w/w gazociąg przebudować na gazociąg z rur PE100RC SDR11 i umieścić poza pasem drogi.
7. W projekcie należy uwzględnić przełączenie istniejących przyłączy gazu, zasilających budynki przy ulicy Drozdów
8. Przebudowę gazociągu w miejscach kolizji wykonać z rur PE100RC SDR 11 o jednolitym kolorze pomarańczowym, zgodnych z normą PN-EN-1555 i warunkami zawartymi w PAS 1075, które muszą posiadać wymagane parametry odporności rur na powolny wzrost pęknięć i naciski punktowe, potwierdzone badaniami wykonanymi przez niezależne instytuty badawcze.
   Rury powinny charakteryzować się udokumentowanym systemem zapewnienia jakości (testy FNCT dla każdej partii surowców potwierdzone świadectwem kontroli i odbioru).
9. W przypadku zmian rzędnych terenu, należy uwzględnić minimalne nakrycie gazociągu wynoszące 0,7m dla istniejącej i projektowanej sieci.
10. Skrzyżowania z gazociągiem zabezpieczyć zgodnie z PN-91/M-34501.
11. Inwestycję należy wykonać tak aby nie oddziaływała negatywnie na czynny gazociąg.
12. Wszelkie prace w pobliżu urządzeń gazowych prowadzić pod nadzorem Rozdzielni Gazu w Rybniku, ul. Zebrzydowicka 37. Nadzór wykonywany jest odpłatnie, na który należy przesłać zlecenie z podanymi warunkami płatności, podając datę i znak uzgodnienia.
13. Przed przystąpieniem do prac należy wykonać wykopy kontrolne określające posadowienie sieci gazowej.
14. Powyższe warunki są ważne na okres roku licząc od daty wystawienia niniejszego pisma. Odpis pisma należy dołączyć do projektu.

Gazociąg należy zaprojektować zgodnie z aktualnie obowiązującymi w tym zakresie przepisami, normami i wytycznymi.

Sprawę należy dodatkowo uzgodnić u Operatora Gazociągów Przesyłowych GAZ-SYSTEM S.A., Oddział w Świerklanach, w Terenowej Jednostce Obsługi Katowice z siedzibą w Rudzie Śląskiej, ul. 1-go Maja 376, 41-700 Ruda Śląska (tel. 32/ 344 90 50).

Z poważaniem

Załączniki: mapy terenu
Kopia: PS, Z-21

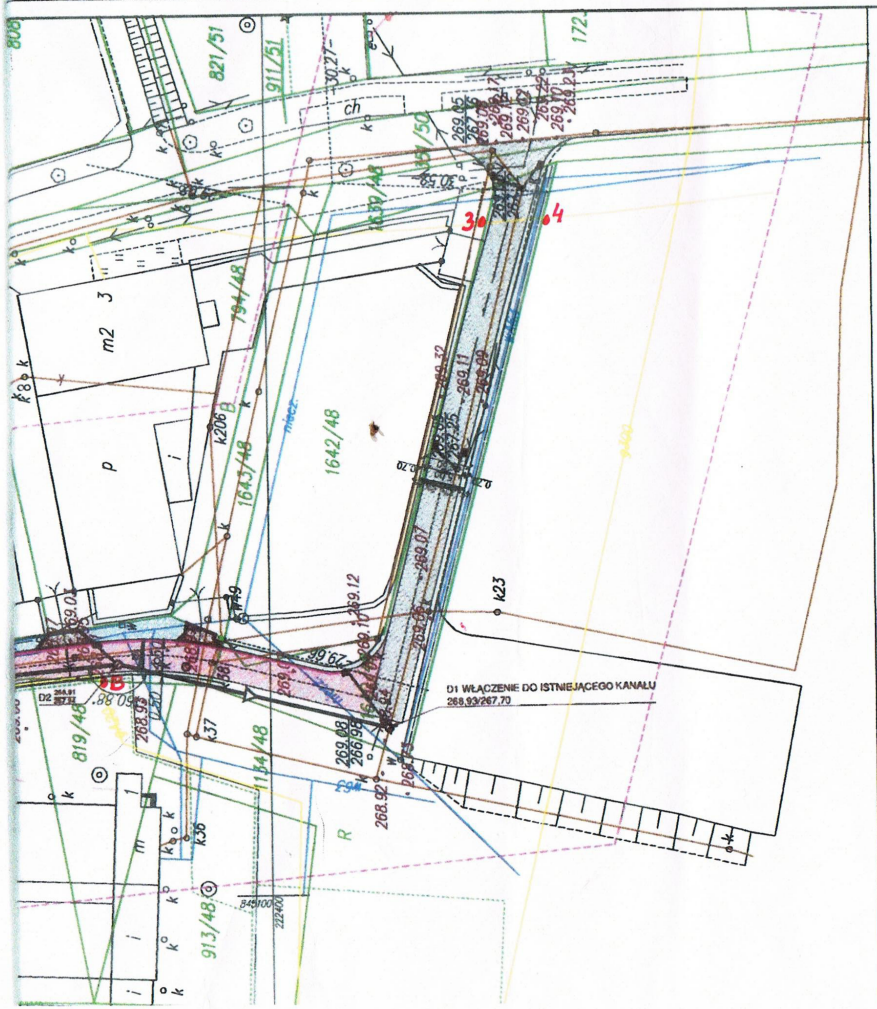

LEGENDA:

- PROJEKTOWANA NAWIERZCHNIA JEZDNI Z BETONU ASFALTOWEGO KR 2
- PROJEKTOWANE UMOCNIENIE POBOCZA TŁUCZNIEM
- PROJEKTOWANA NAWIERZCHNIA JEZDNI Z BRUKOWEJ KOSTKI BETONOWEJ KOLORU SZAREGO LUB BETONU ASFALTOWEGO KR 1
- NAWIERZCHNIA ZJAZDU DO POSESJI Z BKB KOLORU CZERWONEGO
- PROJEKTOWANA KANALIZACJA DESZCZOWA
- PROJEKTOWANY ŚCIEK Z 2 RZĘDÓW BRUKOWEJ KOSTKI BETONOWEJ TYPU HOLLAND CZERWONEJ
- PROJEKTOWANE WPUSTY DESZCZOWE
- 2% PROJEKTOWANE SPADKI POPRZECZNE

UWAGA: Krawężnik na łukach wykonać z prefabrykowanych elementów łukowych.

BIURO PROJEKTÓW KOMUNIKACJI LĄDOWEJ "TRASA"
UL. POWSTAŃCÓW 12/4, 41-700 RUDA ŚLĄSKA
NIP 641-222-87-67, REGON 241454740
E MAIL: TOM_SWIDR@OP.PL, TEL: 0-667-020-508

Wykonanie uproszczonej dokumentacji projektowej w tym zgłoszenie przebudowy ul. Drozdów w Rudzicach odcinek o długości ok. 270mb

Plan Sytuacyjny Kanalizacji Deszczowej

URZĄD GMINY SUSZEC tel.
UL. LIPOWA 1
43-267 SUSZEC

mgr inż. S. Pietras		2.1
mgr inż. Tomasz Świderski		30.06.2011/30.09.2011 30.07.2011
		KT 03/06/11

dostarczone mapy przez projektanta 16.08.2021

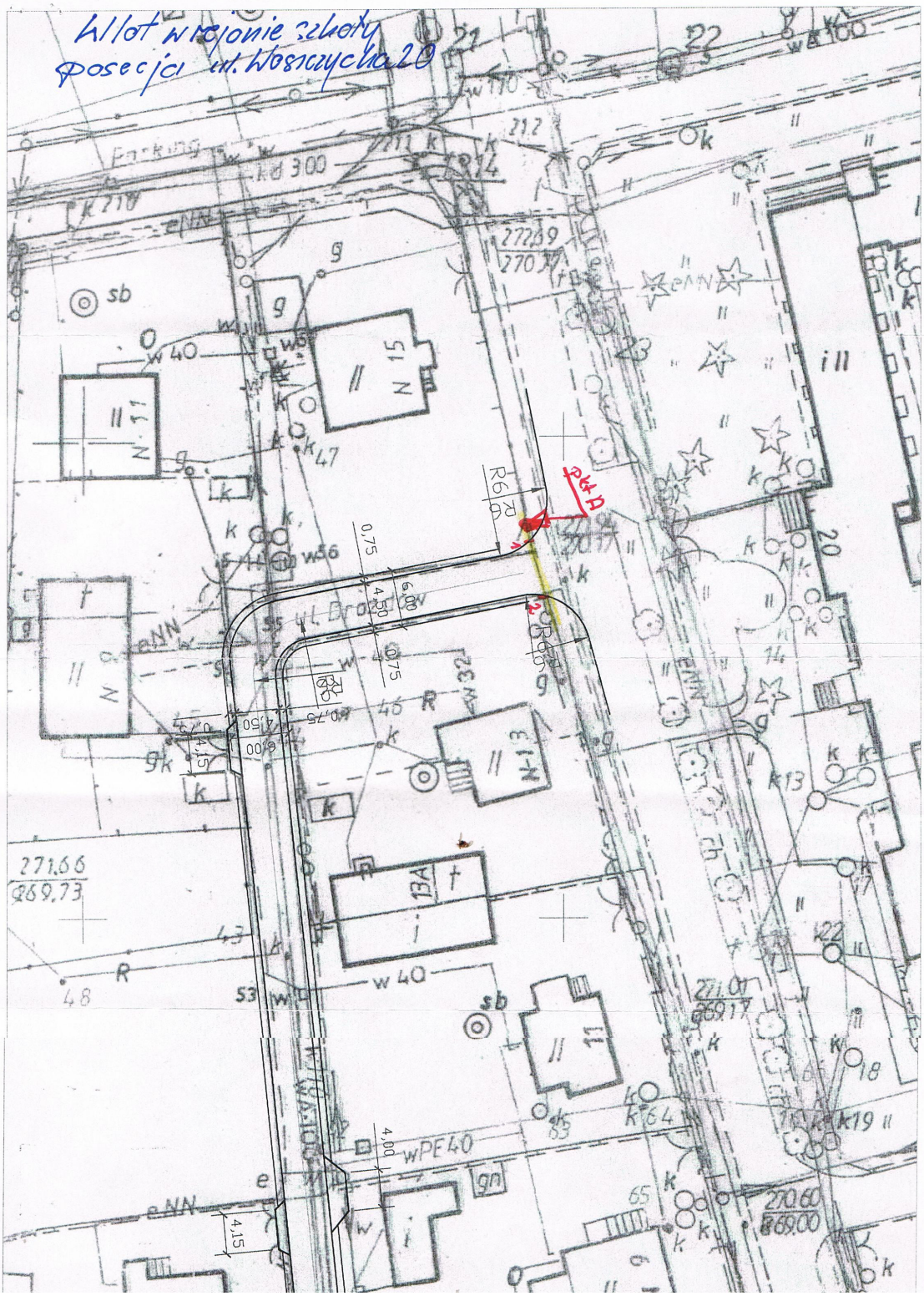
Wlot w rejonie szkoły
posesja ul. Wosiczycka 20
ul. Brodzińskiego
Parking
kd 300
w 40
w 56
w 32
w PE 40
271,66
269,73
271,01
269,17
270,60
269,00
272,69
270,37
4,00
4,15
0,75
6,00
4,50
R6,70
R6,60
R6,70
R6,60
N 15
N 11
N 13
13A
11
sb
gn
eNN

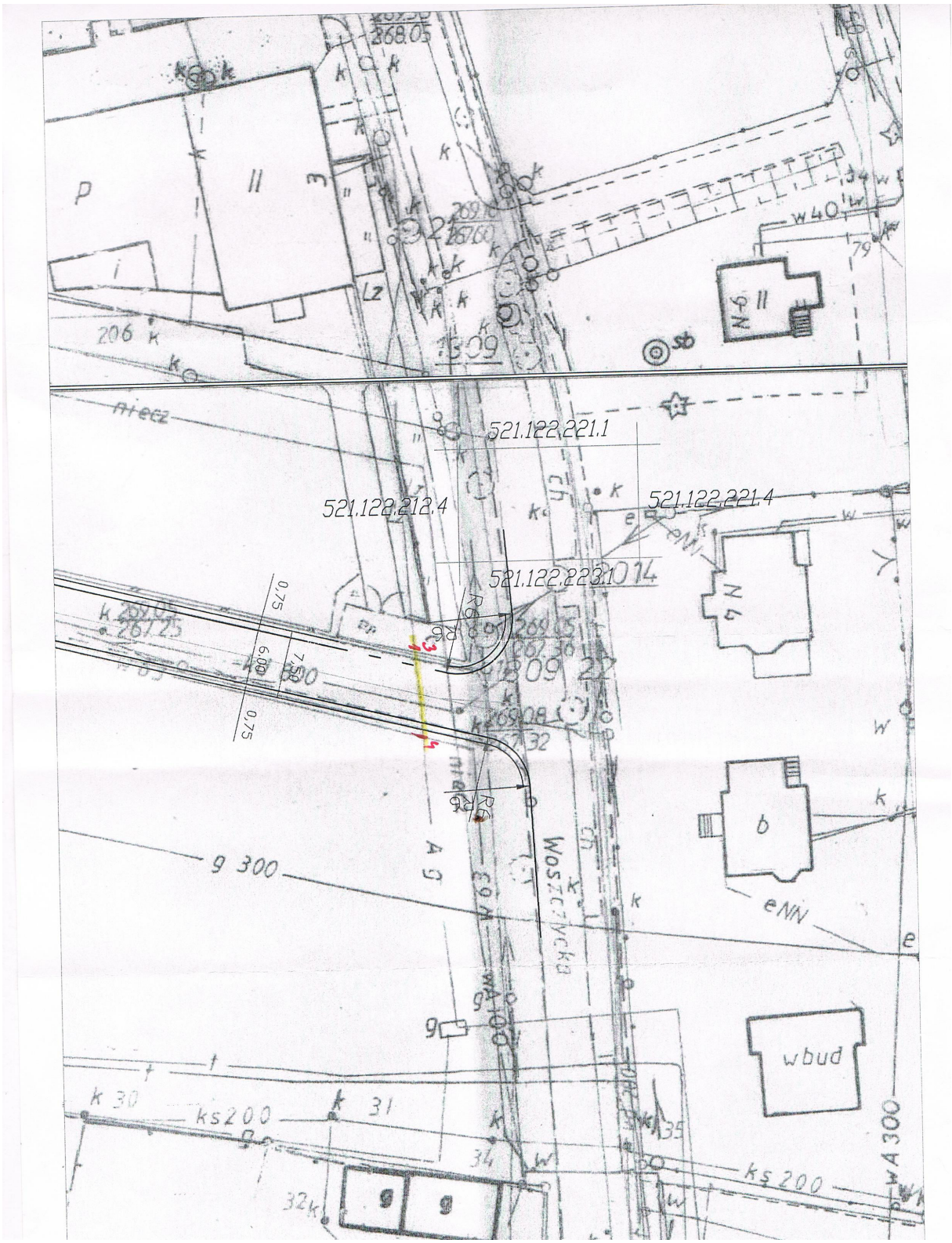
521.122.221.1
521.122.212.4
521.122.221.4
521.122.223.1
0,75
6,00
7,50
0,75
R6
R6
1309
1309 22
N4
N6
b
wbud
g 300
ks200
ks 200
eNN
wA 300
niecz
206
268.05
267.25
269.08
267.32
k 30
k 31
34
35
32k
w40
79

PROTOKÓŁ

Spisany w dniu 10.10.2011 w Suszcu
W sprawie Kolizji przebudowy ul. Drozdów w Rudziczce z istniejącą siecią gazową

przy udziale następujących osób:

Lp.	Imię i nazwisko	Funkcja	Reprezentowana jednostka
1	Stanisława Walach	Pracownik techniczny	RG Rybnik
2	Adam Kołodziejczyk	Pracownik techniczny	RG Rybnik
3	Marek Godzich	Kierownik referatu	UG Suszec
4	Tomasz Świderski	Projektant	
5			
6			

Treść ustaleń:

W nawiązaniu do wydanych warunków technicznych z dnia 31.08.2011 r. znak PS/10-502-14/11) przez GSG Zabrze Dział Eksploatacji Sieci oraz pisma BAKL „TRASA" z dnia 13.09.2011 r. znak 123/13/09/011 dot. wykonania dokumentacji projektowej w związku z przebudową drogi ul. Drozdów w Rudziczce (zmiana wydanych warunków technicznych zabezpieczenia sieci gazowej) ustalono co następuje:
- zakres przebudowy gazociągu zostanie ograniczony do odcinka A'B' od ul. Woszczyckiej do działki 786/48 w ul. Drozdów tym samym odstąpiono od przebudowy odcinka NS gazociągu w ul. Drozdów - w załączeniu mapa.
- zabezpieczenie gazociągu na wlotach ul. Drozdów do ul. Woszczyckiej pozostaje bez zmian
- Gmina zleci opracowanie odrębnej dokumentacji projektowej przebudowy sieci gazowej na odcinku A'B' z uwagi na fakt, iż realizowana przebudowa ul. Drozdów odbywa się w oparciu o zgłoszenie robót budowlanych zaświetniającym pasie drogowym nie ma możliwości ulokowania kolidującego odcinka gazociągu w związku z brakiem dostępnego miejsca
- Zakład Gazowniczy przeszle ostateczne warunki techniczne przebudowy gazociągu zgodnie z w/w ustaleniami
- Gmina przeszle oświadczenie, iż przebudowa gazociągu na kolidującym odcinku zostanie wykonana w oparciu o odrębne opracowanie projektowe.

Na tym protokół zakończono i podpisano :

1. Walach
2. [illegible]
3. Godzich
4. [illegible]
5. .....
6. .....

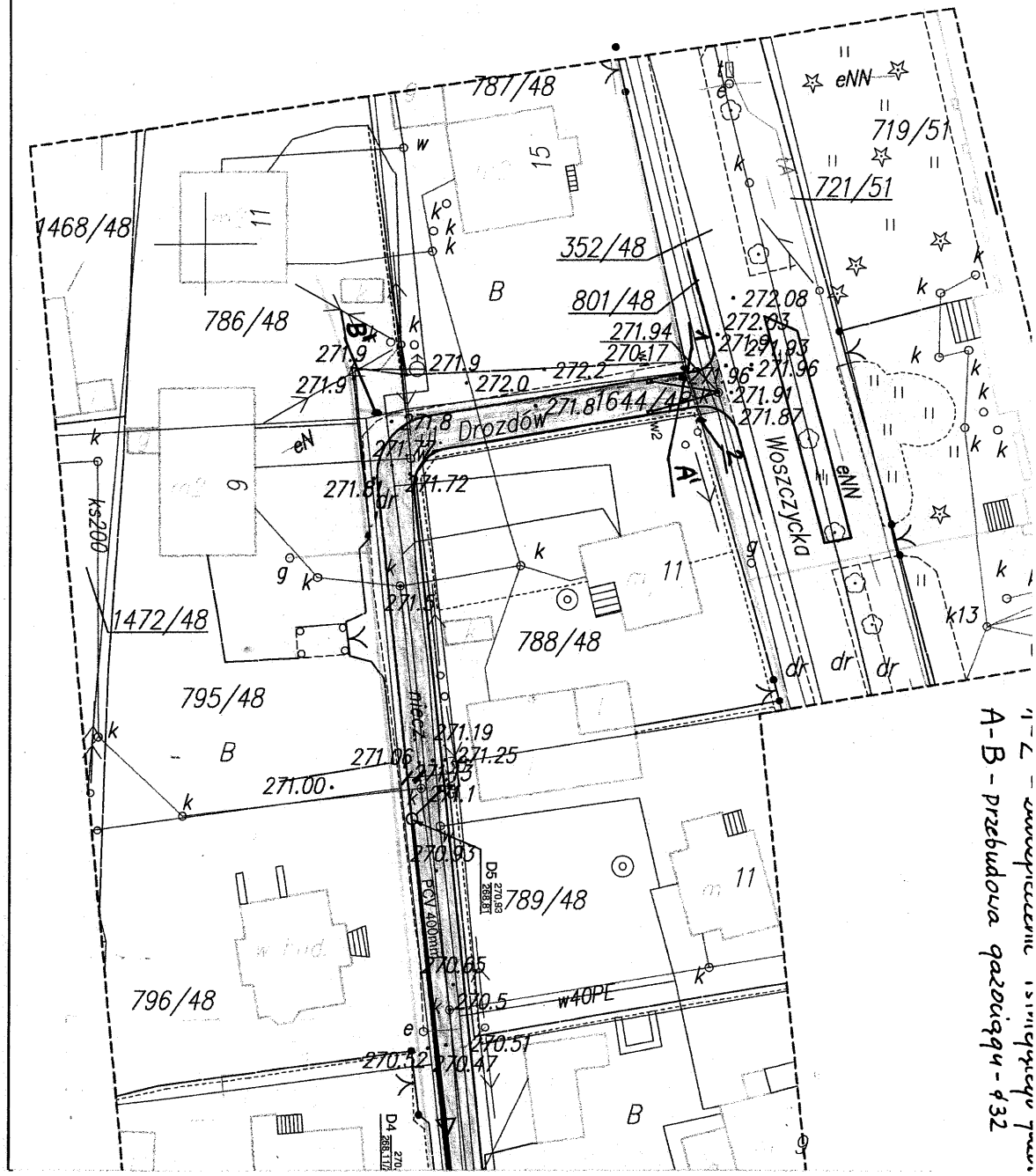

A-B - przebudowa gazociągu - 432

Starostwo Powiatowe
ul. 3-go Maja 10
43-200 Pszczyna

Pszczyna dnia 15.09.2011 r.

STAROSTA PSZCZYŃSKI

Opinia Nr **119/2011**

uzgodnienia dokumentacji projektowej dotyczącej szczegółowej lokalizacji elementów urządzeń inżynieryjnych.

Przedmiot uzgodnienia : Projekt budowy kanalizacji deszczowej w związku z przebudową ul. Drozdów

Obiekt (miejscowość, osiedle, ulica) - **Rudziczka**

Oznaczenie arkuszy map : 45-16-10b , /6.124.27.04.2, 6.125.27.24.4/

Zleceniodawca **(nazwa, adres) –** Biuro Projektów Komunikacji "Trasa" Tomasz Świderski
41-700 Ruda Śl., ul. Powstańców 12/4 NIP 641-222-87-67

Inwestor : Urząd Gminy Suszec
43-267 Suszec, ul. Lipowa 1

zlecenie Nr .....---..... **z dnia**.....12.09.2011 r.....

Ustalenia podjęte przez zespół

~~1. Uzgadnia się bez zastrzeżeń~~

2. Uzgadnia się przy zachowaniu uwag jednostek branżowych do niniejszego protokołu .....**pkt 1,3,4,8,**.....

~~3. Nie uzgadnia się ze względu na : .....~~

Uwagi dodatkowe

1. W trakcie realizacji inwestycji należy :
-zapewnić obsługę geodezyjną, lokując w jednostkach geodezyjnych sektora państwowego, spółdzielczego lub u osób fizycznych posiadających uprawnienia do wykonywania robót geodezyjno - kartograficznych zlecenia na dokonanie pomiaru zgodnie z obowiązującymi instrukcjami technicznymi celem właściwego usytuowania w terenie projektowanych urządzeń inżynieryjnych i innych obiektów budowlanych oraz na wykonanie pomiaru powykonawczego przed zasypaniem .
-wynikami pomiaru powykonawczego uzupełnić zasób mapowy znajdujący się w
Powiatowym Ośrodku Dokumentacji Geodezyjnej i Kartograficznej
-wyłączną podstawą dokonania odbioru przez jednostkę branżową urządzeń uzbrojenia terenowego będzie mapa uzupełniona wynikami pomiaru powykonawczego.
Podstawa : **Prawo Geodezyjne i Kartograficzne** (Dz.U.30 poz. 163 z 17.05.1989 r.)
oraz **Ustawa z dnia 24.07.1998 r. o zmianie niektórych ustaw określających kompetencje organów administracji publicznej**
- w związku z reformą ustrojową państwa (Dz. U. nr 106 z 17.08.98 r. poz.668 art. 60)
- Rozporządzenie Ministra Rozwoju Regionalnego i Budownictwa z dnia 2 kwietnia 2001 r. w sprawie geodezyjnej ewidencji sieci uzbrojenia terenu oraz zespołów uzgadniania dokumentacji projektowej (Dz. U. nr 38 poz. 455).

2. Znaki geodezyjne, grawimetryczne i magnetyczne zaznaczone na mapie podlegają ochronie. Prace prowadzone w pobliżu tych punktów prowadzić ze szczególną ostrożnością. W przypadku uszkodzenia lub zniszczenia inwestor zobowiązany jest zlecić wznowienie tych znaków na własny koszt.

3. Jakakolwiek zmiana projektowanej trasy uzgodnionej niniejszą opinią i protokołem wymaga ponownego uzgodnienia przez Z.U.D.P.

4. Termin ważności uzgodnienia - **3 lata**

5. **O całkowitym zakończeniu w terminie względnie nie przystąpieniu do realizacji inwestor powiadomi pisemnie Z.U.D.P.**

6. Integralną częścią opinii jest protokół z uwagami członków zespołu i konsultantów oraz uzgodniona i podpisana dokumentacja projektowa.

ZAŁĄCZNIKI :

-opinia oraz uwagi zespołu uzgadniającego - 2 egz.
-podpisana dokumentacja projektowa - 3 egz.

z up. Starosty
mgr i[illegible]
Wydzia[illegible]rafii
i Gos[illegible]ni
z upoważnienia Starosty

Starostwo Powiatowe
ul. 3-go Maja 10
43-200 Pszczyna

SKŁAD OSOBOWY ORAZ UWAGI ZESPOŁU UZGADNIAJĄCEGO
PROTOKÓŁ DO OPINII NR **119/2011** Z DNIA **15.09.2011 r.**

Projekt budowy kanalizacji deszczowej
w związku z przebudową ul. Drozdów - **Rudziczka**

L.p.	Nazwa instytucji	Uwagi uzgadniającego	Imię i nazwisko data i podpis
1	PRZEDSIĘBIORSTWO GOSPODARKI KOMUNALNEJ Sp.z o.o. 43-267 SUSZEC, ul.Ogrodowa 2 NIP: 638-15-20-566, REGON: 276303844 SĄD REJONOWY W KATOWICACH nr KRS: 0000066156 tel. (032) 212-42-14, 44-88-090	Uzgodniono zgodnie z pismem PGK.M.261/72/11 z dnia 23.08.2011 r.	SPECJALISTA DS. INWESTYCJI inż. Marian Wowra 15.09.2011 r.
2	GPW SA K-ce OM Mikołów	UZGODNIONO BEZ UWAG Uzgadnia się przy zachowaniu następujących warunków: 1. Skrzyżowania zabezpieczyć zgodnie z obowiązującymi przepisami. 2. Zbliżenia zgodnie z obowiązującymi przepisami. 3. Prace w pobliżu naszych urządzeń wykonać ręcznie pod nadzorem pracownika PG Rybnik.	KIEROWNIK ODDZIAŁU SIECI MAGISTRALNEJ MIKOŁÓW inż. Stanisław Stanoń 15.09.2011
3	GSG Lubsza Rudziczka Kamionka	Brak uwag zgodnie z pismem PSI(O)-502-14/11	
4.	Telekomunikacja Polska SA Operacyjne Utrzymanie Sieci i Usług w Katowicach ul. Ordona 13, 40-163 Katowice	Uzgadnia się plan z uwagą, że prace w pobliżu urządzeń telekom. należy wykonać ręcznie pod nadzorem naszego przedstawiciela z zachowaniem norm obowiązujących w TP SA. Kolidujące urządzenia telekom. należy zabezpieczyć lub przebudować na koszt inwestora. Sposób zabezpieczenia urządzeń należy uzgodnić z przedstawicielem TP SA, a w przypadku konieczności ich przebudowy należy opracować PT i zatwierdzić w Wydziale Zarządzania Zasobami Sieci w Katowicach.	Kazimierz Chrószcz Dział Zarządzania Zasobami Sieci 1 - Sosnowiec 15-09-11
5	Gas-System SA	Bez uwag	Andrzej Kominek
7	ŚLĄSKI ZARZĄD MELIORACJI I URZĄDZEŃ WODNYCH Biuro Terenowe w Pszczynie 43-200 Pszczyna, ul. 3-go Maja 4a tel/fax 210 47 20	Bez uwag	
8.	Vattenfall Distribution Poland SA.	Uzgadnia się z uwagą, że prace w pobliżu naszych urządzeń podziemnych należy wykonać ręcznie, zgodnie z obowiązującymi normami. Wskazane jest ze względu na bezpieczeństwo osób i mienia, by przed przystąpieniem do prac wystąpić do Vattenfall Network Services Poland Sp. z o.o. o nadzór branżowy. Zbliżenia i skrzyżowania należy zabezpieczyć zgodnie z obowiązującymi normami.	PEŁNOMOCNIK Vattenfall Distribution Poland Spółka Akcyjna Dariusz Maleńki 15.09.2011
9	PGNiG S.A.	bez uwag	

L.p.	Nazwa instytucji	Uwagi uzgadniającego	Imię i nazwisko data i podpis
	STAROSTWO POWIATOWE W PSZCZYNIE WYDZIAŁ ARCHITEKTURY I BUDOWNICTWA	Uzgadnia się pozytywnie	NACZELNIK WYDZIAŁU ARCHITEKTURY I BUDOWNICTWA mgr inż. arch. Andrzej Chanek
	POWIATOWY INSPEKTOR NADZORU BUDOWLANEGO w Pszczynie ul. Chopina 4, 43-200 Pszczyna		POWIATOWY INSPEKTOR NADZORU BUDOWLANEGO Mariusz Kozik