


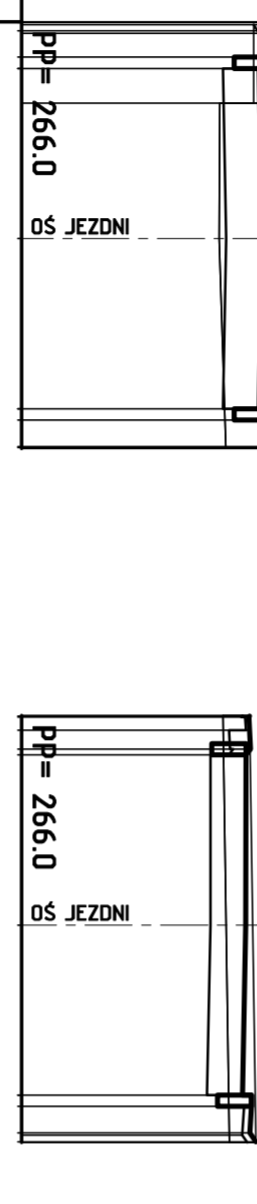
PRZEKROJE POPRZECZNE PEŁNE ULICY DROZDÓW W RUDZICZCE W SKALI 1:100

2.61 W = 7.31 N = 0.00



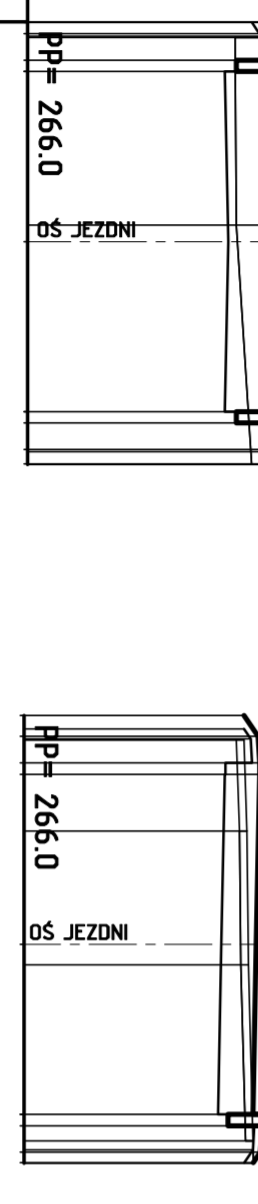
RZĘDNE PROJEKTOWE	269.10	269.10
RZĘDNE SPODU KONSTR	269.10 268.62	269.10
RZĘDNE TERENU	269.10	269.12
ODLEGŁOŚCI		269.12

25.00 W = 2.35 N = 0.03



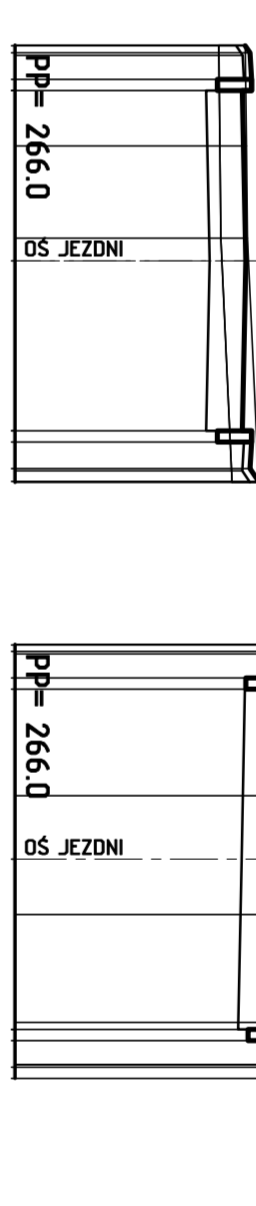
RZĘDNE PROJEKTOWE	269.17	269.07	269.17
RZĘDNE SPODU KONSTR	269.14 269.16	269.24 269.26 268.81 269.26 268.81 268.66	269.14 269.19
RZĘDNE TERENU	269.17	269.16	269.19
ODLEGŁOŚCI		269.16	269.19

50.00 W = 2.59 N = 0.00



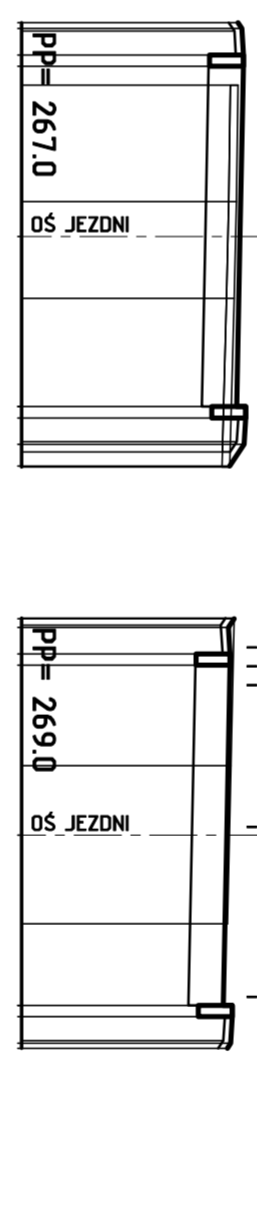
RZĘDNE PROJEKTOWE	269.09	269.09	269.09
RZĘDNE SPODU KONSTR	269.09 269.11	269.19 269.21 268.76 269.21 268.76 268.61	269.09
RZĘDNE TERENU	269.09	269.11	269.11
ODLEGŁOŚCI		269.11	269.11

65.70 W = 2.74 N = 0.00



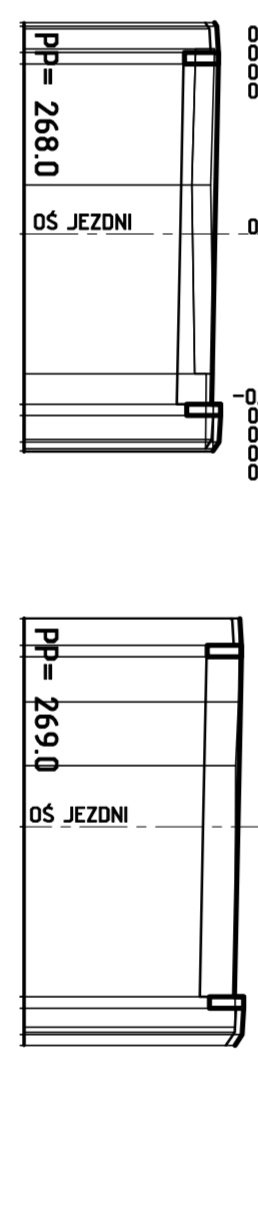
RZĘDNE PROJEKTOWE	269.04	269.04	269.04
RZĘDNE SPODU KONSTR	269.01 269.03 269.13 269.01	269.01 269.03 268.68 268.53	269.01
RZĘDNE TERENU	269.04	269.07	269.05
ODLEGŁOŚCI		269.07	269.05

190.00 W = 1.90 N = 0.03



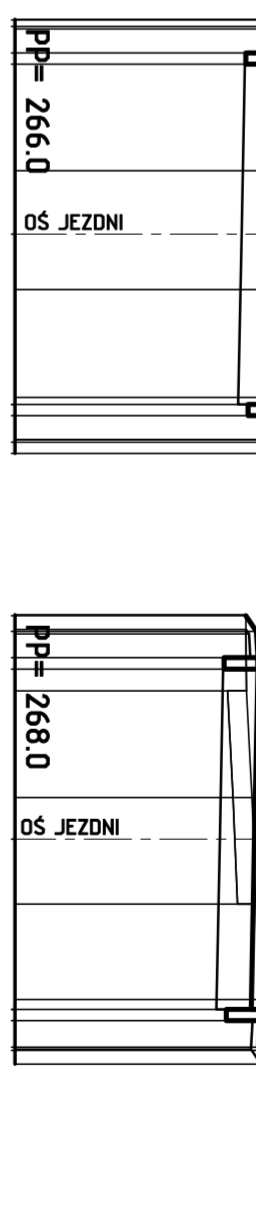
RZĘDNE PROJEKTOWE	269.74	269.86	269.86
RZĘDNE SPODU KONSTR	269.81 269.83 269.93 269.48 269.47	269.91 269.93 269.93	269.86
RZĘDNE TERENU	269.74	269.81	269.89
ODLEGŁOŚCI		269.81	269.89

219.30 W = 1.90 N = 0.03



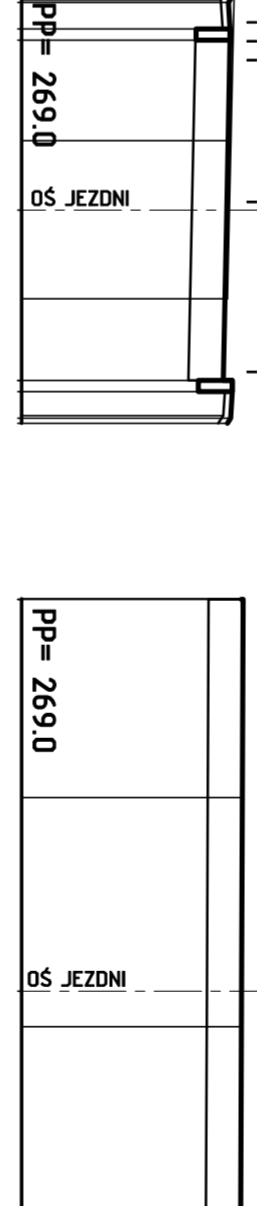
RZĘDNE PROJEKTOWE	270.52	270.40	270.52
RZĘDNE SPODU KONSTR	270.45 270.47 270.12 270.11	270.55 270.57 270.12 270.50	270.52
RZĘDNE TERENU	270.52	270.47	270.53
ODLEGŁOŚCI		270.47	270.53

158.05 W = 2.28 N = 0.00



RZĘDNE PROJEKTOWE	269.30	269.42	269.42
RZĘDNE SPODU KONSTR	269.38 269.40 269.05 269.05 269.04	269.48 269.50 269.50	269.42
RZĘDNE TERENU	269.30	269.42	269.45
ODLEGŁOŚCI		269.42	269.45

276.60 W = 2.48 N = 0.00



RZĘDNE PROJEKTOWE	271.81	271.70	271.81
RZĘDNE SPODU KONSTR	271.63 271.66 271.31 271.31 271.30	271.74 271.76 271.76	271.81
RZĘDNE TERENU	271.81	271.77	271.71
ODLEGŁOŚCI		271.77	271.71

291.65 W = 2.12 N = 0.00



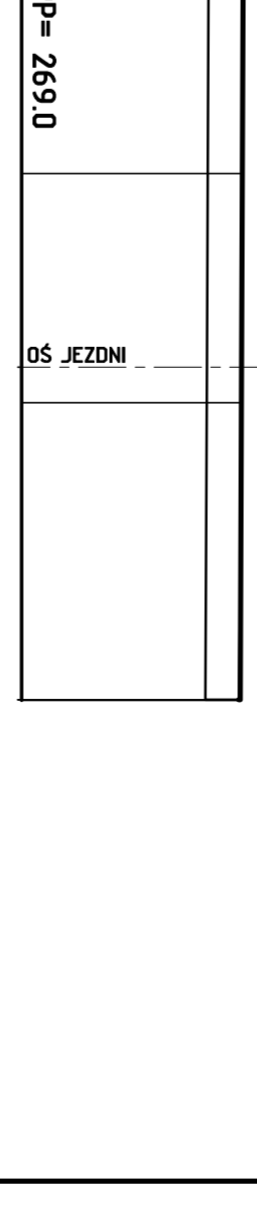
RZĘDNE PROJEKTOWE	271.85	271.73	271.85
RZĘDNE SPODU KONSTR	271.75 271.73 271.43 271.43 271.42	271.88 271.88 271.88	271.85
RZĘDNE TERENU	271.85	271.73	271.83
ODLEGŁOŚCI		271.73	271.83

247.20 W = 2.18 N = 0.02



RZĘDNE PROJEKTOWE	271.05	271.05	271.05
RZĘDNE SPODU KONSTR	271.09 271.11 270.76 270.75	271.19 271.21 271.21	271.05
RZĘDNE TERENU	271.05	271.17	271.17
ODLEGŁOŚCI		271.17	271.17

310.48 W = 4.37 N = 0.00



RZĘDNE PROJEKTOWE	271.90	271.90	271.90
RZĘDNE SPODU KONSTR	271.47	271.93	271.93
RZĘDNE TERENU	271.90	271.93	271.91
ODLEGŁOŚCI		271.93	271.91

5.19 W = 4.41 N = 0.00



RZĘDNE PROJEKTOWE	271.85	271.73	271.85
RZĘDNE SPODU KONSTR	271.75 271.73 271.43 271.43 271.42	271.88 271.88 271.88	271.85
RZĘDNE TERENU	271.85	271.73	271.83
ODLEGŁOŚCI		271.73	271.83

BIURO PROJEKTOW KOMUNIKACJI LADOWEJ "TRASA"
 UL. POWSTANCÓW 12/4, 41-700 RUDA ŚLĄSKA
 NIP: 641-222-87-67 REGON: 241454740
 E-MAIL: TOM_SWIDR@OP.PL TEL: 0-667-020-508

INWESTOR: URZĄD GMINY SUSZEC IEL.
 PRZEKROJE POPRZECZNE PEŁNE
 43-267 SUSZEC

Projektant: mgr inż. S. Pietras
 Opracował: mgr inż. Tomasz Świderek
 Sprawdził: mgr inż. B. Fleck

Podpis: _____
 Data: 30.07.2011
 Nr rys.: 5.1
 Skala: 1:100